

26th TOUR de KUMANO

Wakayama Castle Criterium

May 6, 2026

TOUR de KUMANO

May 7, 2026

STAGE1 Inami Town, Wakayama Prefecture

May 8, 2026

STAGE2 Kozagawa Town, Wakayama Prefecture

May 9, 2026

STAGE3 Kumano City, Mie Prefecture

May 10, 2026

STAGE4 Taiji Town, Wakayama Prefecture

大阪府立大学産学連携食品・デザイン学科 甲本高菜


TECHNICAL GUIDE

大会の詳細はこちらから
Official
Website



大会映像を
サイクリングTVで
ライブ中継!





Contents

Introduction		
Legend	凡例	2
Race Schedule Summary	大会日程	3
Pre-Race Information	レース前情報	4
Contact List	コンタクトリスト	5
Leader's Jersey	リーダージャージ	6
Teamd	出場チーム	7
Criterium		
Wakayama Castle Criterium	和歌山城クリテリウム	9-14
Stage		
Stage.1 INAMI KAERU BRIDGE CIRCUIT COURSE	印南周回コース	15-26
Stage.2 KOZAGAWA SEIRYU CIRCUIT COURSE	古座川清流周回コース	27-40
Stage.3 KUMANO SANGAKU COURSE	熊野山岳コース	41-52
Stage.4 TAIJI CIRCUIT COURSE	太地半島周回コース	53-63
Regulation		
Specific Ragulation	大会特別規則	64-79
Technical		
Order of Race Convoy	基本車列	81
Accreditation Card	IDカード	82
Technical Arrow & Singnage	競技看板	83-84
Information		
Accommodation List	宿泊一覧	87
Hospital List	医療施設一覧	89

Legend

凡例

Introduction

Wakayama Castle
Criterion

Stage 1
INAMI

Stage 2
KOZAGAWA

Stage 3
KUMANOSANGAKU












Stage 4
TAJIHANTO

Regulation

















Technical

Information

STAGE & PROFILE

- | | | |
|---|--|---|
|  START |  KOM CAT2 |  CHECK POINT |
|  FINISH |  KOM CAT3 |  WASTE ZONE |
|  Okm |  SPRINT |  FEED ZONE |
|  3km TO FINISH | | |
|  DEVIATION | | |

LAYOUT & LOCATION

- | | | |
|---|--|---|
|  DEVIATION ROUTE
逸脱ルート |  FIRST AID STATION
救護所 |  COMMISSAIRES
審判 |
|  START LINE
スタートライン |  REST ROOM
トイレ |  SECRETARY
セクレタリー |
|  FINISH LINE
フィニッシュライン |  SIGN ON
サインオン | |
|  TEAM PIT
チームピット |  ANTI DOPING
アンチドーピング | |
|  RACE HEADQUARTERS
大会本部 |  AWARD STAGE
表彰ステージ | |
|  MEDIA
メディア |  WINNER HOLDING TENT
勝者待機テント | |
|  POLICE
警察 | | |
|  GUEST/VIP
ゲスト/VIP | | |

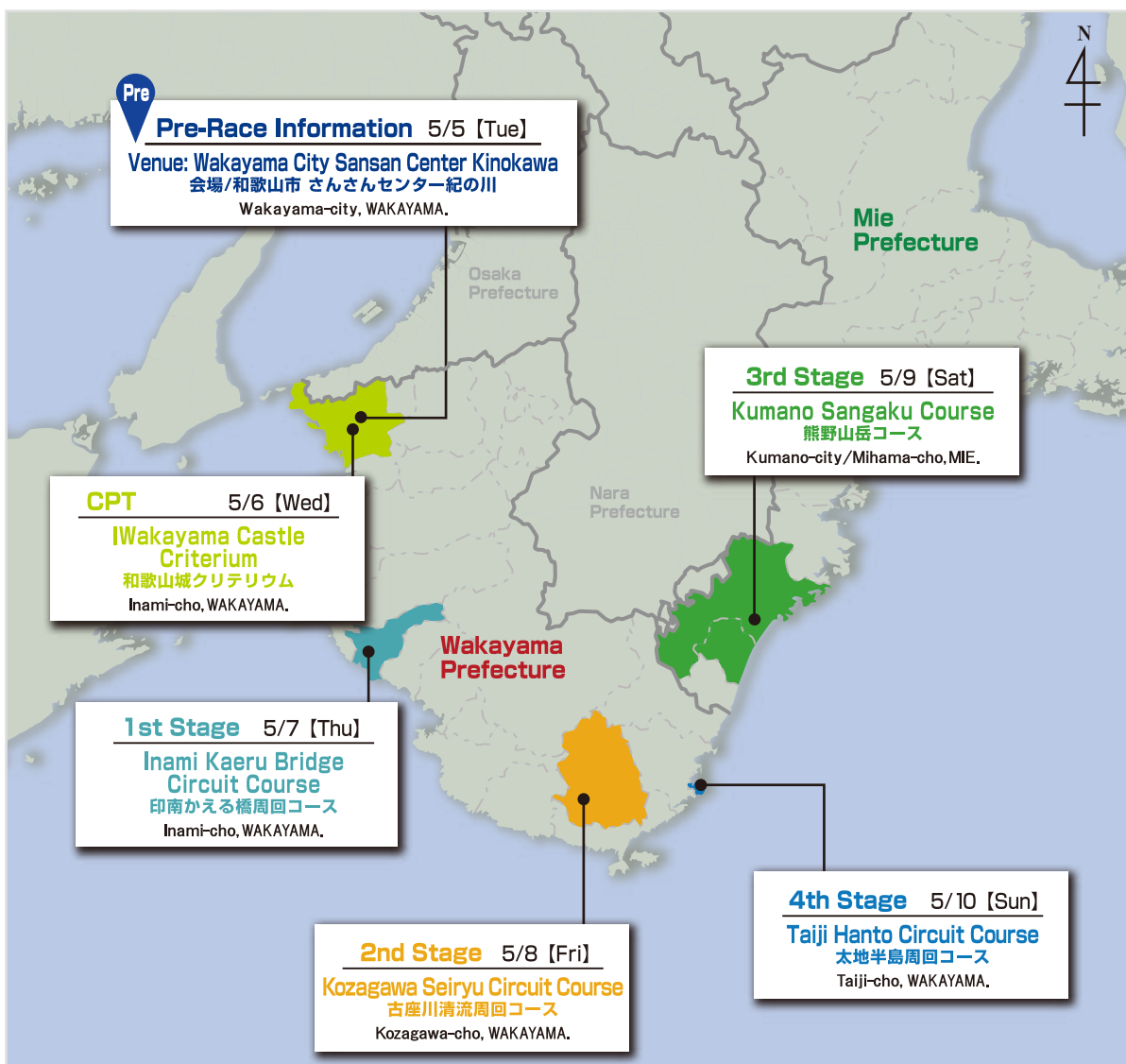
VEHICLE

- | | | |
|--|---|---|
|  RACE OFFICIAL CAR |  PELOTON
選手集団 |  TEAM CAR
チームカー |
|  RACE OFFICIAL MOTO |  SUPPORT CAR
サポートカー |  BUS FOR FEEDING ZONE
補給所行きバス |

Race Schedule Summary

大会日程

RACE	DAY	COURSE	DISTANCE
CPT Wakayama Castle Criterium	May 6 (Wed)	Keyaki-dori Avenue, Wakayama City	30km
1st Stage NAMI KAERU BRIDGE CIRCUIT COURSE	May 7 (Thu)	Inami Town Hall	125.3km (Parade 2.3km)
2nd Stage KOZAGAWA SEIRYU CIRCUIT COURSE	May 8 (Fri)	Kurozu Multipurpose Plaza, Kozagawa Town	126.7km (Parade 1.3km)
3rd Stage KUMANO SANGAKU COURSE	May 9 (Sat)	Kumano city Park shelter Baseball Field	107.7km (Parade 1.4km)
4th Stage TAIJI HANTO CIRCUIT COURSE	May 10 (Sun)	Kukujirahama Park, Taiji Town	104.3km (Parade 0.7km)



Pre-Race Information

レース前情報

Introduction

Wakayama Castle
Criterium

Stage 1
INAMI

Stage 2
KOZAGAWA

Stage 3
KUMANO SANGAKU

Stage 4
TAJIHANTO

Regulation

Technical

Information

Race Headquarters / Secretariat Center

5 May-10 May

NPO SPORTS PRODUCE KUMANO

NPO法人 SPORTS PRODUCE 熊野

c/o KINAN Building, 2F, 1-25, Ukijima, Shingu-city, Wakayama, JAPAN.

和歌山県新宮市浮島1-25 キナンビル2F

TEL:+81 735 23 9337 FAX:+81 735 23 9348

DATE	RACE	LOCATION	
6 May	CPT Wakayama Castle Criterium 和歌山城クリテリウム	In front of Wakayam City Hall, Keyaki Odori Street 和歌山市役所前、けやき大通り	23 Shichibancho, Wakayama 和歌山県和歌山市七番丁23
7 May	1st Stage INAMI KAERU BRIDGE CIRCUIT COURSE 印南かえる橋周回コース	Inami Town Hall 印南町役場	2570 Inami, Hidaka District, Wakayama 和歌山県日高郡印南町印南2570
8 May	2nd Stage KOZAGAWA SEIRYU CIRCUIT COURSE 古座川清流周回コース	Kurozu Multipurpose Plaza 蔵士多目的広場	60 Kurozu, Kozagawa, Higashimuro District, Wakayama 和歌山県東牟婁郡古座川町蔵士60
9 May	3rd Stage KUMANO SANGAKU COURSE 熊野山岳コース	Kumano city Park shelter Baseball Field 熊野スカイパーク球場	Arimacho, Kumano, Mie 三重県熊野市有馬町
10 May	4th Stage TAJI HANTO CIRCUIT COURSE 太地半島周回コース	Kukujirahama Park くじら浜公園	2904 Taiji, Higashimuro District, Wakayama 和歌山県東牟婁郡太地町太地2904

Meetings

TDK TOUR de KUMANO

WCC Wakayama Castle Criterium

Tuesday, May 5, 2026

Activity	Time	To attend	Venue
TDK WCC Panel Meeting	11:00~12:00	Commissaire Panel, Race Director	Wakayama City Sansan Center Kinokaw 和歌山市 さんさんセンター紀の川
TDK WCC License Control	13:00~14:00	Team Managers, Commissaire Panel	
WCC Team Managers Meeting	14:15~14:45	Team Managers, Chief Commissaire, Commissaire Pane, Race Director Anti-doping Inspector, Neutral Service	326-7 Nogawa, Wakayama-shi, Wakayama 和歌山県和歌山市直川326-7
WCC Commissaries Meeting	15:00~15:45	Chief Commissaire, Commissaire Panel Commissaire, Race Director Anti-doping Inspector, Neutral Service	

Wednesday, May 6, 2026

Activity	Time	To attend	Venue
TDK Team Managers Meeting	16:00~16:45	Team Managers, Chief Commissaire, Commissaire Pane, Race Director Anti-doping Inspector, Neutral Service	Wakayama City Workers' Comprehensive Center 和歌山県労働者総合センター
TDK Commissaries Meeting	17:00~17:45	Chief Commissaire, Commissaire Panel Commissaire, Race Director Anti-doping Inspector, Neutral Service	
TDK Drivers Meeting	17:45~	Race Convoy Drivers Chief Commissaire, Commissaire Panel Official photographer, Race Director	34 Nishimachi, Wakayama-shi, Wakayama 和歌山県和歌山市西汀丁34

Contact List

コンタクトリスト

Race Management of the TOUR de KUMANO

President of Commissaire Panel	LEONG Hong Ian, Andy
Commissaire Panel	IWASA Chiho
Commissaire Panel	YUE Walter Ka Lok.

Race Management of the Wakayama Castle Criterium

President of Commissaire Panel	YUE Walter Ka Lok.
Commissaire Panel	SAITO Koichiro
Commissaire Panel	Chiho IWASA

Event Operations

Race Director	OTANI Joji
Safety Manager	OGAWA Yuji

Medical

Race Doctor	TOMIWA Kiyonori
Race Doctor	HIBI Toru

Race Support

Neutral Support	SHIMANO SALES Co., Ltd.
Neutral Support	MAVIC JAPAN Inc.
Timing & Results	MATRIX.Inc.

Media

Official Photographer	FUKUMITSU Shunsuke
Official Photographer	KATO Satoru

Media Operations & Live Streaming

Twitter	@TourdeKumano
Facebook	@TOURdeKUMANO
YouTube	https://cycling-ch.tv
Official Hashtags	#tourdekumano

Leader's Jersey

リーダージャージ

Introduction



Yellow Jersey

イエロージャージ

General Individual Time Classification
個人総合時間賞



Green Jersey

グリーンジャージ

General Individual Point Classification
ポイント賞



Red Jersey

レッドジャージ

General Individual Best Climber Classification
山岳賞



White Jersey

ホワイトジャージ

Young Individual Time Classification
新人賞

Wakayama Castle
Criterion

Stage 1
INAWA

Stage 2
KOZAGAWA

Stage 3
KUMANOSANGAKU

Stage 4
TAJIHANTO

Regulation

Technical

Information

**LEADER
JERSEY**

Wow Factor!



**CHAMPION
SYSTEM**

Team 出場チーム

TEAM UKYO TEAM UKYO



Category UCI Continental Team

Nationality JPN (日本)

LI NING STAR リーニン・スター



Category UCI Continental Team

Nationality CHN (中国)

TERENGGANU CYCLING TEAM トレンガヌ・サイクリングチーム



Category UCI Continental Team

Nationality MAS (マレーシア)

KINAN RACING TEAM キナンレーシングチーム



Category UCI Continental Team

Nationality JPN (日本)

TEAM NIPPO NUOVACOMAUTO OBOR チームNIPPO・ヌオーヴァコマウト・オボール



Category UCI Continental Team

Nationality ITA (イタリア)

Astemo UTSUNOMIYA BLITZEN Astemo宇都宮ブリッツェン



Category UCI Continental Team

Nationality JPN (日本)

VC FUKUOKA VC福岡



Category UCI Continental Team

Nationality JPN (日本)

VICTOIRE HIROSHIMA ヴィクトワール広島



Category UCI Continental Team

Nationality JPN (日本)

LX CYCLING TEAM LX・サイクリングチーム



Category UCI Continental Team

Nationality KOR (韓国)

Aisan Racing Team 第三工業レーシングチーム



Category UCI Continental Team

Nationality JPN (日本)

Team 出場チーム

Introduction

Wakayama Castle
Criterium

Stage 1
INAMI

Stage 2
KOZAGAWA

Stage 3
KUMAMOSANGAKU

Stage 4
TAJIHANTO

Regulation

Technical

Information

NUSANTARA CYCLING TEAM ヌサンタラ・サイクリングチーム



Category UCI Continental Team

Nationality IDN (インドネシア)

SHIMANO Racing Team シマノレーシング



Category UCI Continental Team

Nationality JPN (日本)

Sparkle Oita Racing Team スパークルおいたレーシングチーム



Category UCI Continental Team

Nationality JPN (日本)

LEVANTE FUJI SHIZUOKA レバンテフジ静岡



Category UCI Continental Team

Nationality JPN (日本)

JAPAN National Team ジャパン ナショナルチーム



Category National Team

Nationality JPN (日本)

TEAM EURASIA - iRC TIRE チームユーラシア - アイアールシー タイヤ



Category Club Team

Nationality JPN (日本)

Introduction

Transfer to Start

ホテル → Criterium

Wakayama Castle Criterium

Stage.1 INAMI

Stage.2 KOZAGAWA

Stage.3 KUMANOSANGAKU

Stage.4 TAIJIHANTO

Regulation

Technical

Information



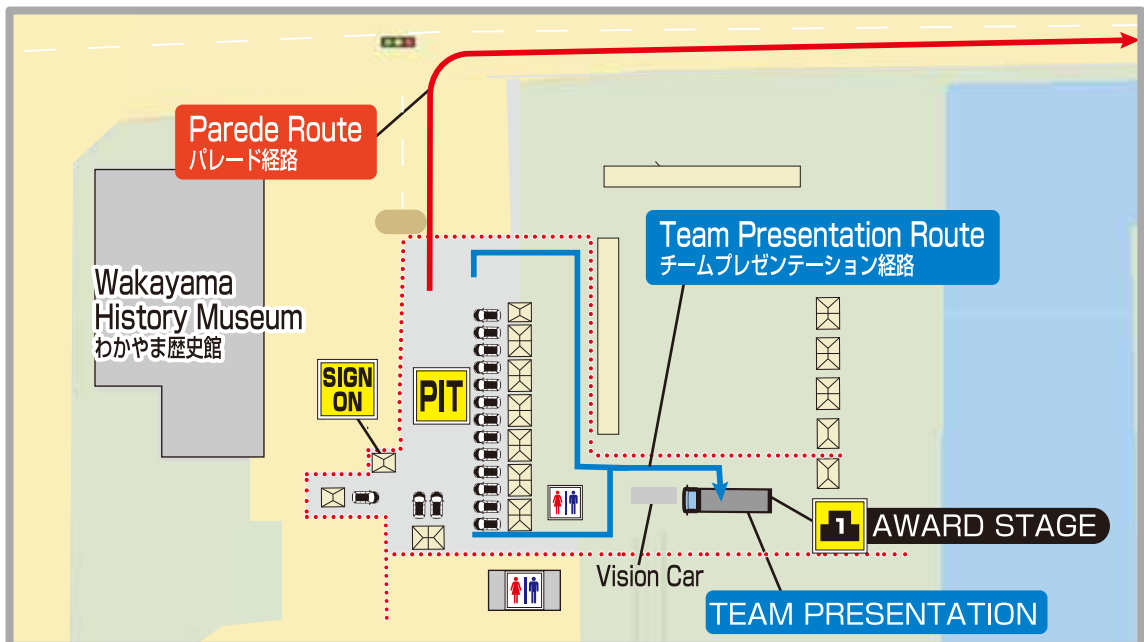
Start Venue : 23 Shichibancho, Wakayama
スタート会場 和歌山県和歌山市七番丁 23

Wakayama Castle Criterium



Team Presentation チームプレゼンテーション

TIME	EVENT	
12:30	Team Presentation	チーム紹介
12:40	Sign On	サインオン
13:50	Parade Start	パレードスタート
14:05	Starting Ceremony	スタートセレモニー
14:10	Race Start	レーススタート



Introduction

Wakayama Castle
Criterium

Stage 1
INAWA

Stage 2
KOZAGAWA

Stage 3
KUMAMOSANOKU

Stage 4
TAJIHANTO

Regulation

Technical

Information

Introduction

Stage Profile

ステージプロフィール

Wakayama Castle Criterium

TIME	EVENT	
10:30	Event Starts	イベントスタート
12:30	Rode Closure	交通規制開始
12:30	Race Officials Meeting	競技役員ミーティング
12:30	Team Presentation	チームプレゼンテーション
12:40	Sign On Open	スタートサイン開始
13:40	Line-up in front of the pit area	ピット前整列
13:50	Parade Start	パレードスタート
14:05	Starting Ceremony	スターティングセレモニー
14:10	Race Start	レーススタート
15:20	Awarde Ceremony	表彰式
16:00	Road Reopening	交通規制解除
17:30	Pit Close	ピットクローズ

Stage.1 INAMI

Stage.2 KOZAGAWA

Stage.3 KUMANOSANGAKU

Stage.4 TAIJIHANTO

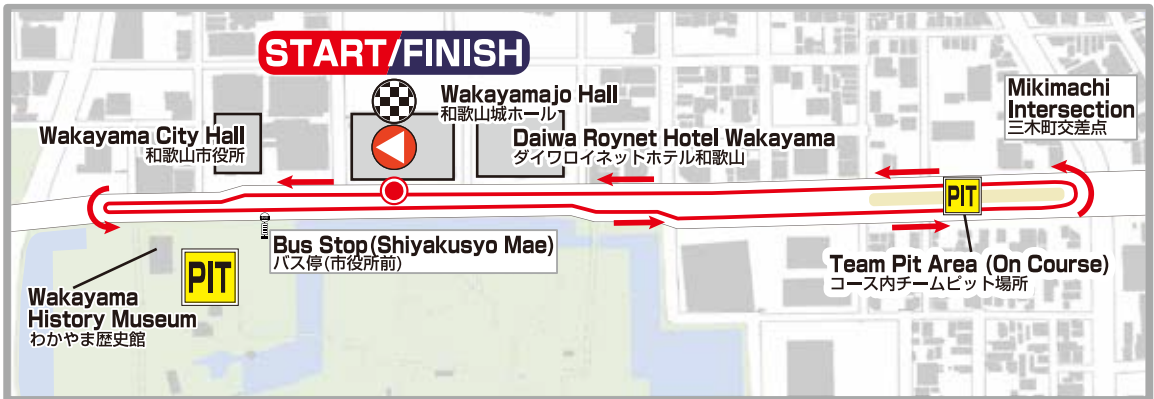
Stage Map

ステージマップ

Total Distance

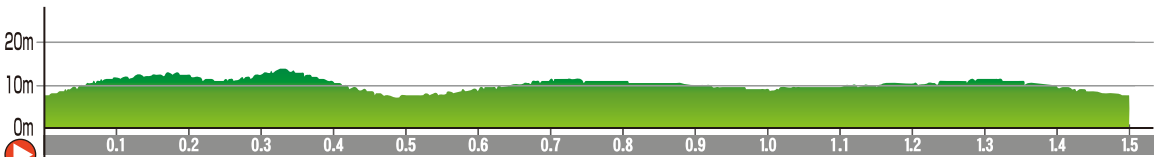
30.0km 1.5km×20laps

Regulation



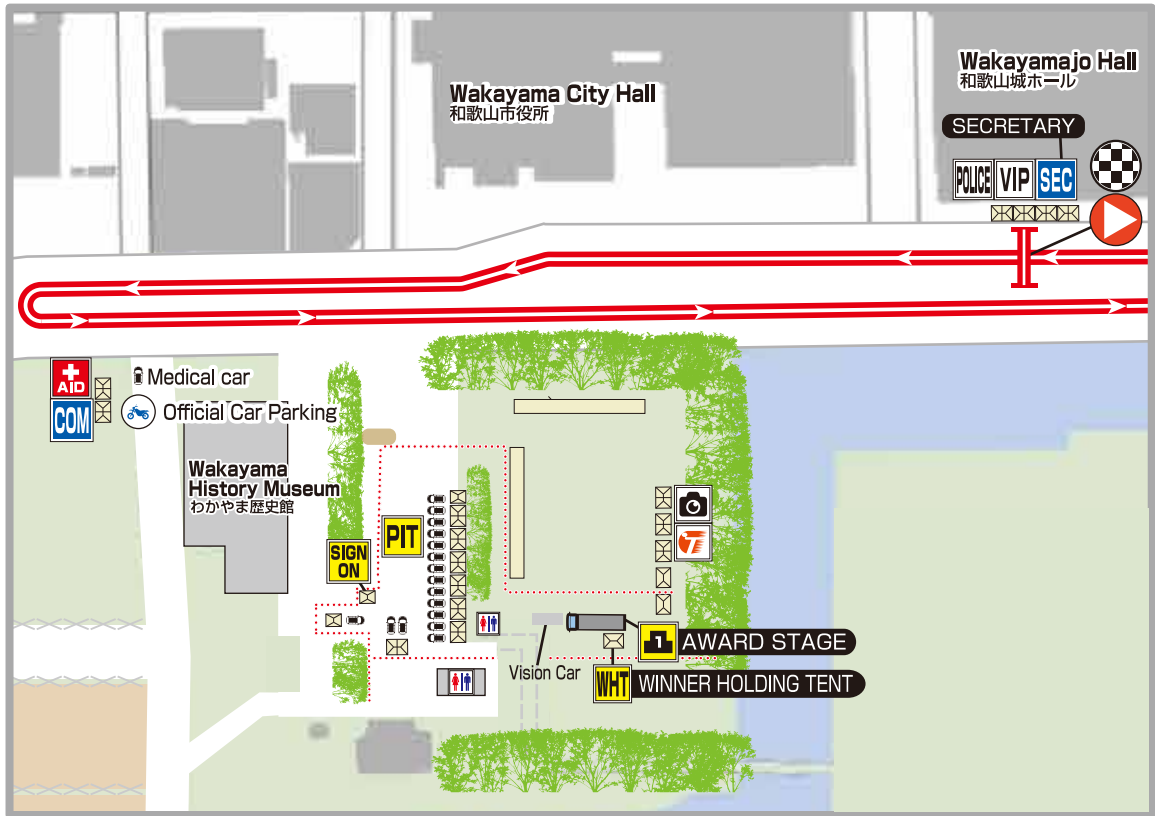
Technical

Information



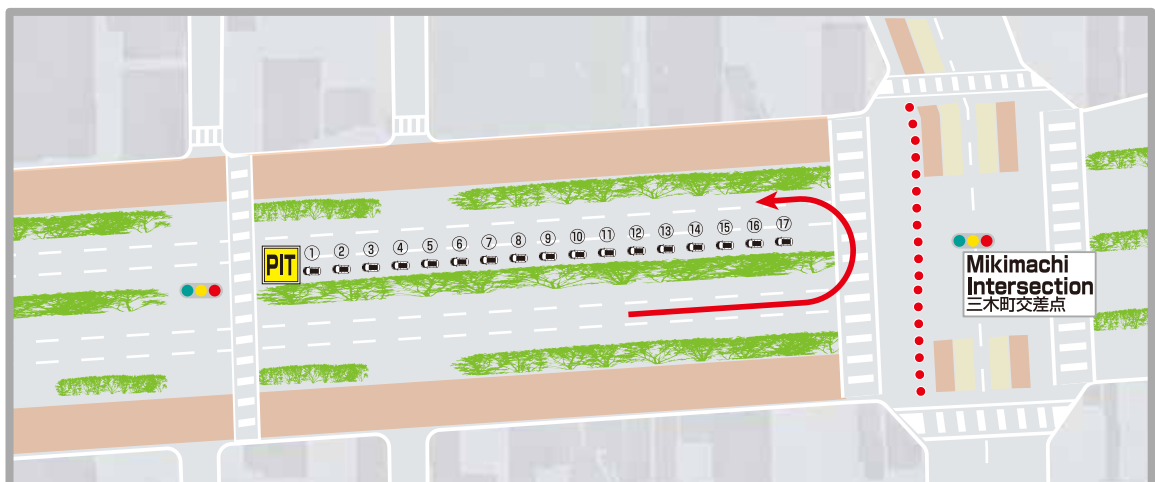
Start/Finish Location

スタート/フィニッシュ 場所



Team Pit Area (On Course)

コース内チームピット 場所



Introduction

Wakayama Castle
Criterion

Stage_1
INAWA

Stage_2
KOZAGAWA

Stage_3
KUMANOSANGAKU

Stage_4
TAJIHANTO

Regulation

Technical

Information

Finish to lodging

和歌山城クリテリウム会場から宿泊施設への移動



Hotel Address

<p>Wakayama Dai-ichi Fuji Hotel 0.85km/about 4min ワカヤマ第1富士ホテル</p> <p>5 Motohakurōmachi, Wakayama City, Wakayama 和歌山県和歌山市元博労町5 tel : 073-431-3351</p>	
<p>Wakayama Dai-ni Fuji Hotel 0.95km/about 4min ワカヤマ第2富士ホテル</p> <p>1-20 Minatokonyamachi, Wakayama City, Wakayama 和歌山県和歌山市湊紺屋町1丁目20 tel : 073-431-3352</p>	
<p>Forest In Gobo 49.2km/about 47min フォレストイン御坊</p> <p>529 Iwauchi, Gobo City, Wakayama 和歌山県御坊市岩内529 tel : 0738-32-3111</p>	
<p>KAMENOI HOTEL KII-TANABE 77.0km/about 1hr 8min 亀の井ホテル 紀伊田辺</p> <p>24-1 Mera, Tanabe City, Wakayama 和歌山県田辺市目良24-1 tel : 0739-24-2900</p>	
<p>SHIRAHAMA KEY TERRACE HOTEL SEAMORE 88.9km/about 1hr 24min シラハマ キー テラス ホテル シーモア</p> <p>1821 Shirahama Town, Nishimuro District, Wakayama 和歌山県西牟婁郡白浜町1821 tel : 0739-43-1000</p>	

Transfer to Start

ホテル → Stage.1



Start Venue : 2570 Inami, Hidaka District, Wakayama
スタート会場 和歌山県日高郡印南町印南 2570

Introduction

Wakayama Castle
Criterion

Stage 1
INAMI

Stage 2
KOZAGAWA

Stage 3
KUMANOSANGAKU

Stage 4
TAJIHANTO

Regulation

Technical

Information

1st Stage Date: 7 May 2026(Thu)

Inami Kaeru Bridge Circuit Course



GPX File for the Inami Kaeru Bridge Circuit Course

Introduction

Stage Profile

ステージプロフィール

Wakayama Castle
Criterium

Total Distance

125.3km (Race Neutral 2.3km) 17.9km×7laps

Time of Start

10:00

Stage.1
INAMI

8:50

Team Arrival/チーム到着

8:50

Sign On Open/スタートサイン開始

Stage.2
KOZAGAWA

9:40

Riders at the Start Line/選手スタートライン整列

Stage.3
KUMANOSANGAKU

9:45

Starting Ceremony/スタートセレモニー

Stage.4
TAIJIHANTO

10:00

Race Start/レーススタート

PRIME DETAILS



Sprint Prime

17.9km (Control Line,6Laps to go)


71.6km (Control Line,3Laps to go)



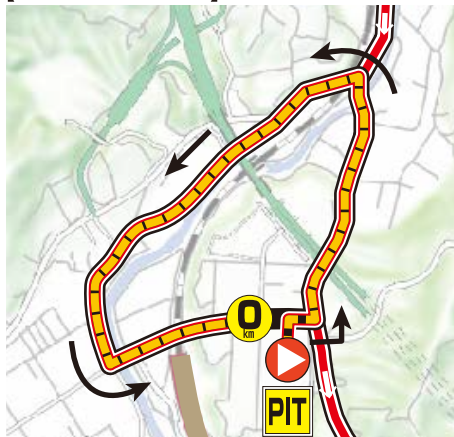
Mountains Prime(CAT3)

46.1km (3Lap)

99.8km (6Lap)



[Race Neutral]



START	FINISH	WASTE ZONE
TEAM PIT	KOM CAT3	FEED ZONE
Okm	CHECK POINT	SPRINT
Neutral Zone		Circuit Course

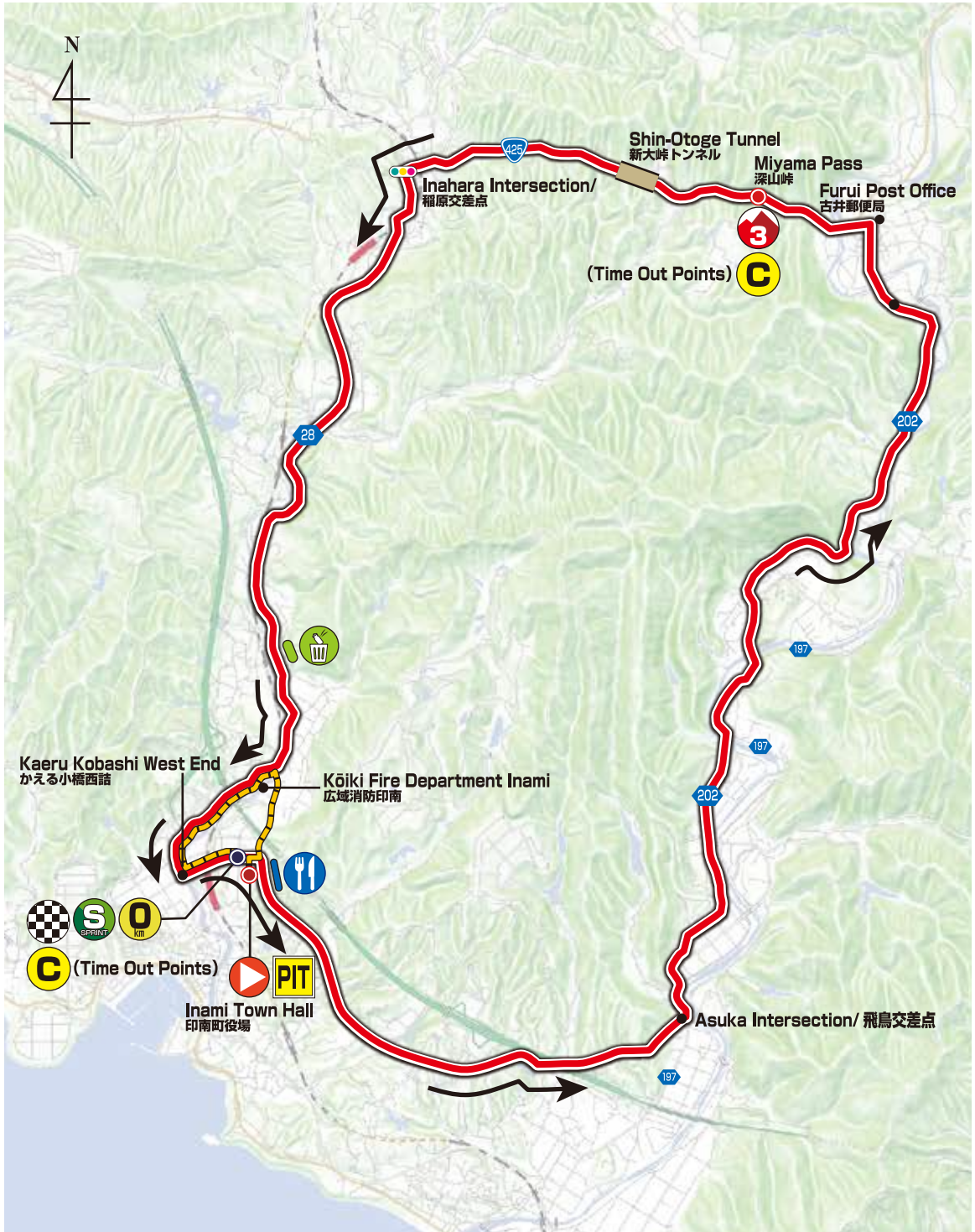
Regulation

Technical

Information

Stage Map

ステージマップ



Introduction

Wakayama Castle
Criterion

Stage.1
INAMI

Stage.2
KOZAGAWA

Stage.3
KUMANOSANGAKU

Stage.4
TAJIHANTO

Regulation

Technical

Information

Introduction

Schedule

スケジュール

Wakayama Castle
Criterion

Stage.1
INAMI

Stage.2
KOZAGAWA

Stage.3
KUMIANGANGAKU

Stage.4
TAIJIHANTO

Regulation

Technical

Information

FROM START	TO FINISH	PASSING POINT	FEATURE	ESTIMATED TIME ARRIVAL		
				40.0	41.0	42.0
0.0	128.3	Inami Town Hall/印南町役場	START LINE	10:00	10:00	10:00
2.3				Neutral Zone (2.3km)		
0.0	125.3	Control Line (7Laps to go)	Okm Point	10:05	10:05	10:05
3.5	121.8	Asuka Intersection/飛鳥交差点		↶	10:10	10:10
9.5	115.8	Furui Post Office/古井郵便局		↶	10:19	10:19
10.3	115.0	Miyama Pass/深山峠			10:22	10:22
12.5	112.8	Inahara Intersection/稲原交差点		↶	10:24	10:24
15.8	109.5	Yamaguchi Assembly Hall/山口集会所	WASTE ZONE  		10:28	10:28
16.9	108.4	Kōiki Fire Department Inami/広域消防印南		↶	10:30	10:30
17.6	107.7	Kaeru Kobashi West End/かえる小橋西詰		↶	10:31	10:31
17.9	107.4	Control Line (6Laps to go)			10:32	10:32
21.4	103.9	Asuka Intersection/飛鳥交差点		↶	10:37	10:37
27.4	97.9	Furui Post Office/古井郵便局		↶	10:46	10:46
28.2	97.1	Miyama Pass/深山峠			10:49	10:48
30.4	94.9	Inahara Intersection/稲原交差点		↶	10:51	10:50
33.7	91.6	Yamaguchi Assembly Hall/山口集会所	WASTE ZONE  		10:55	10:54
34.8	90.5	Kōiki Fire Department Inami/広域消防印南		↶	10:57	10:56
35.5	89.8	Kaeru Kobashi West End/かえる小橋西詰		↶	10:58	10:57
35.8	89.5	Control Line (5Laps to go)			10:59	10:58
35.9	89.4	-	FEEDING ZONE  	↷	10:59	10:58
36.1	89.2	-	 		11:00	10:59
39.3	86.0	Asuka Intersection/飛鳥交差点		↶	11:04	11:04
45.3	80.0	Furui Post Office/古井郵便局		↶	11:13	11:13
46.1	79.2	Miyama Pass/深山峠	KOM# 1 (CAT3) 	↶	11:16	11:15
48.3	77.0	Inahara Intersection/稲原交差点		↶	11:18	11:17
51.6	73.7	Yamaguchi Assembly Hall/山口集会所	WASTE ZONE  		11:22	11:21
52.7	72.6	Kōiki Fire Department Inami/広域消防印南		↶	11:24	11:23
53.4	71.9	Kaeru Kobashi West End/かえる小橋西詰		↶	11:25	11:24
53.7	71.6	Control Line (4Laps to go)			11:26	11:25
53.8	71.5	-	FEEDING ZONE  	↷	11:26	11:25
54.0	71.3	-	 		11:27	11:26
57.2	68.1	Asuka Intersection/飛鳥交差点		↶	11:31	11:30
63.2	62.1	Furui Post Office/古井郵便局		↶	11:40	11:39
64.0	61.3	Miyama Pass/深山峠			11:42	11:41
66.2	59.1	Inahara Intersection/稲原交差点		↶	11:45	11:43
69.5	55.8	Yamaguchi Assembly Hall/山口集会所	WASTE ZONE  		11:49	11:47
70.6	54.7	Kōiki Fire Department Inami/広域消防印南		↶	11:51	11:49
71.3	54.0	Kaeru Kobashi West End/かえる小橋西詰		↶	11:52	11:50
71.6	53.7	Control Line (3Laps to go)			11:53	11:51

Schedule

スケジュール

FROM START	TO FINISH	PASSING POINT	FEATURE	ESTIMATED TIME ARRIVAL			
				38.0	40.0	42.0	
71.7	53.6	-	FEEDING ZONE WASTE ZONE  	↷	11:53	11:51	11:45
71.9	53.4	-	 		11:54	11:52	11:46
75.1	50.2	Asuka Intersection/飛鳥交差点		↶	11:58	11:56	11:50
81.1	44.2	Furui Post Office/古井郵便局		↶	12:07	12:05	11:58
81.9	43.4	Miyama Pass/深山峠			12:09	12:07	11:59
84.1	41.2	Inahara Intersection/稲原交差点		↶	12:12	12:09	12:02
87.4	37.9	Yamaguchi Assembly Hall/山口集会所	WASTE ZONE  		12:16	12:13	12:06
88.5	36.8	Kōiki Fire Department Inami/広域消防印南		↶	12:18	12:15	12:08
89.2	36.1	Kaeru Kobashi West End/かえる小橋西詰		↶	12:19	12:16	12:09
89.5	35.8	Control Line (2Laps to go)			12:20	12:17	12:10
89.6	35.7	-	FEEDING ZONE WASTE ZONE  	↷	12:20	12:17	12:10
89.8	35.5	-	 		12:21	12:18	12:11
93.0	32.3	Asuka Intersection/飛鳥交差点		↶	12:25	12:22	12:15
99.0	26.3	Furui Post Office/古井郵便局		↶	12:34	12:31	12:23
99.8	25.5	Miyama Pass/深山峠	KOM#2(CAT3) 		12:36	12:33	12:24
102.0	23.3	Inahara Intersection/稲原交差点		↶	12:39	12:35	12:27
105.3	20.0	Yamaguchi Assembly Hall/山口集会所	WASTE ZONE  		12:43	12:39	12:31
106.4	18.9	Kōiki Fire Department Inami/広域消防印南		↶	12:45	12:41	12:33
107.1	18.2	Kaeru Kobashi West End/かえる小橋西詰		↶	12:46	12:42	12:34
107.4	17.9	Control Line (Final Laps to go)			12:47	12:43	12:35
107.5	17.8	-	WASTE ZONE 	↷	12:47	12:43	12:35
107.7	17.6	-			12:48	12:44	12:36
110.9	14.4	Asuka Intersection/飛鳥交差点		↶	12:52	12:48	12:40
116.9	8.4	Furui Post Office/古井郵便局		↶	13:01	12:57	12:48
117.7	7.6	Miyama Pass/深山峠			13:03	12:59	12:49
119.9	5.4	Inahara Intersection/稲原交差点		↶	13:06	13:01	12:52
123.2	2.1	Yamaguchi Assembly Hall/山口集会所	WASTE ZONE  		13:10	13:05	12:56
124.3	1.0	Kōiki Fire Department Inami/広域消防印南		↶	13:12	13:07	12:58
125.0	0.3	Kaeru Kobashi West End/かえる小橋西詰		↶	13:13	13:08	12:59
125.3	0.0	FINISH Line	FINISH		13:14	13:09	13:00

Introduction

Wakayama Castle
CriterionStage.1
INAMIStage.2
KOZAGAWAStage.3
KUMANOSANGAKUStage.4
TAJIHANTO

Regulation

Technical

Information

Start Location

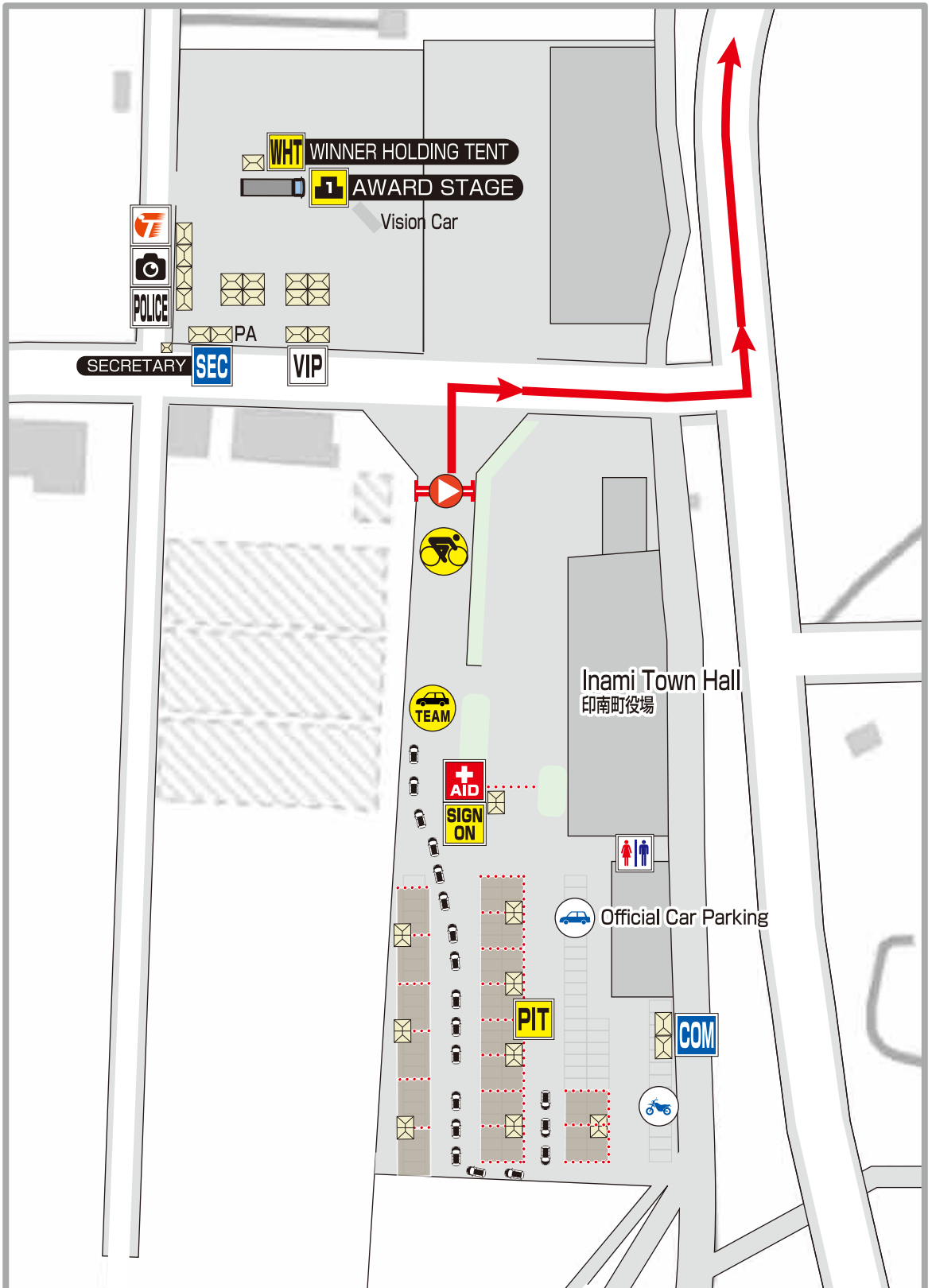
スタート場所



- START
- START LINE
- 0km
- TEAM PIT

Start Layout

スタートレイアウト



Introduction

Wakayama Castle
Criterion

Stage. 1
INAMI

Stage.2
KOZAGAWA

Stage.3
KUMANOSANGAKU

Stage.4
TAJIHANTO

Regulation

Technical

Information

Introduction

Finish Location

フィニッシュ場所

Wakayama Castle
Criterium

Stage.1
INAMI

Stage.2
KOZAGAWA

Stage.3
KUMANOSANGAKU


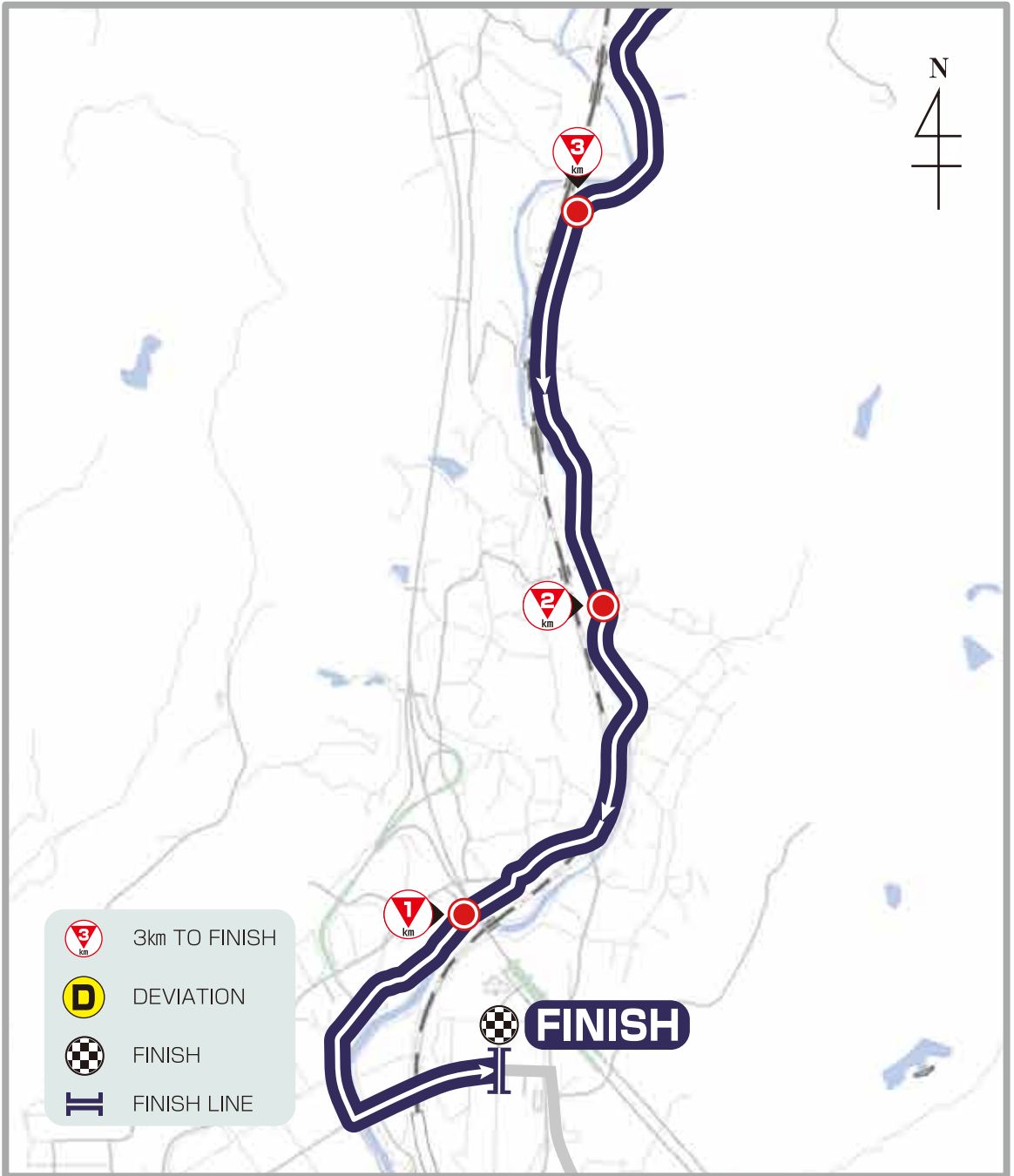
Stage.4
TAIJIHANTO

Regulation

Technical

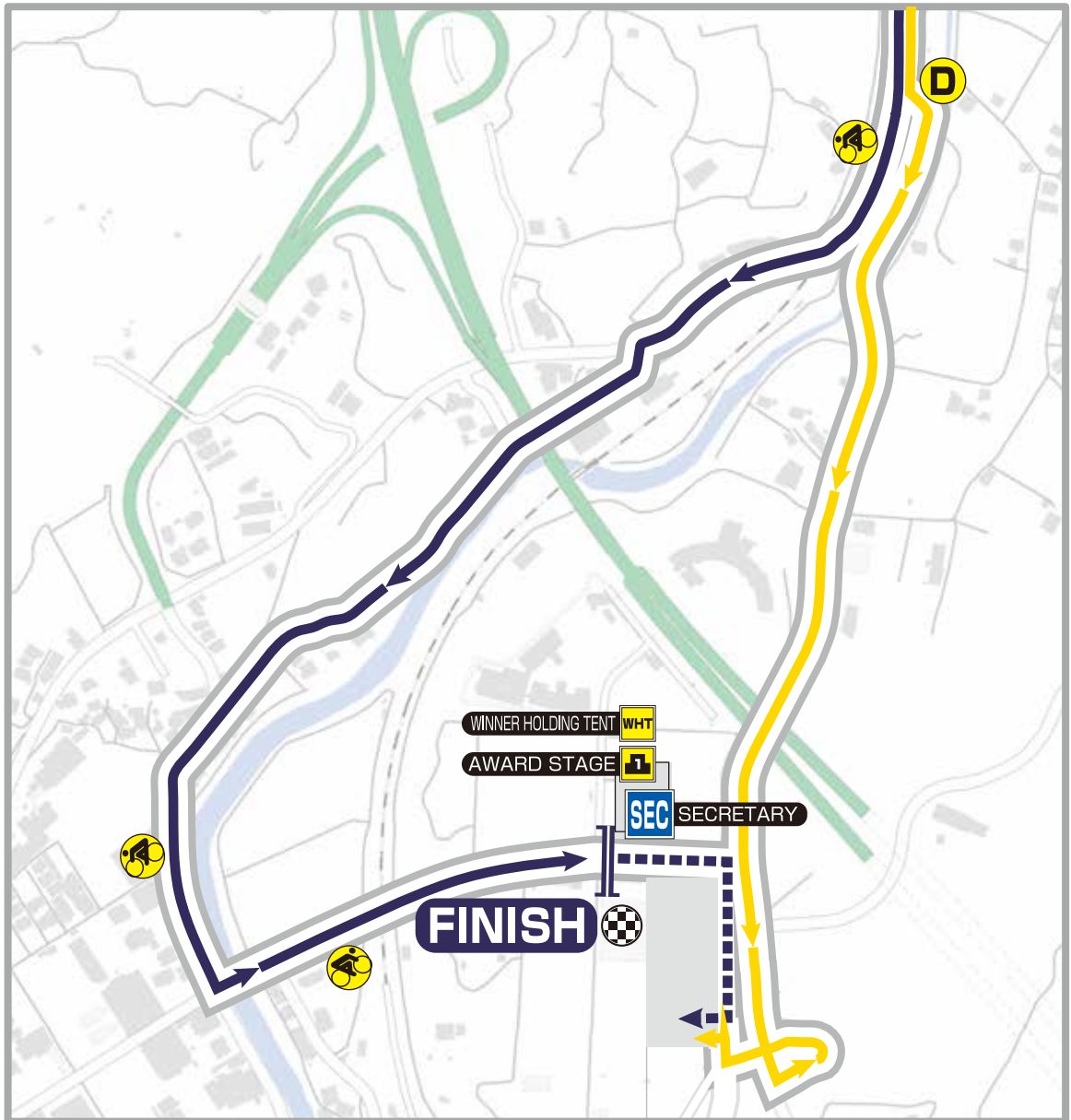
Information

23



Finish Layout

フィニッシュレイアウト



Introduction

Wakayama Castle
Criterion

Stage.1
INAMI

Stage.2
KOZAGAWA

Stage.3
KUMANOSANGAKU

Stage.4
TAJIHANTO

Regulation

Technical

Information

Finish Time Table

フィニッシュ タイムテーブル

TIME	NOTE	PLACE
13:30 (expected time)	Finish	Inami Town Hall
Immediately after Finish	Anti-Doping/Awards Ceremony	//

Introduction

Transfer to Next Stage

Stage.1 → 次のステージ

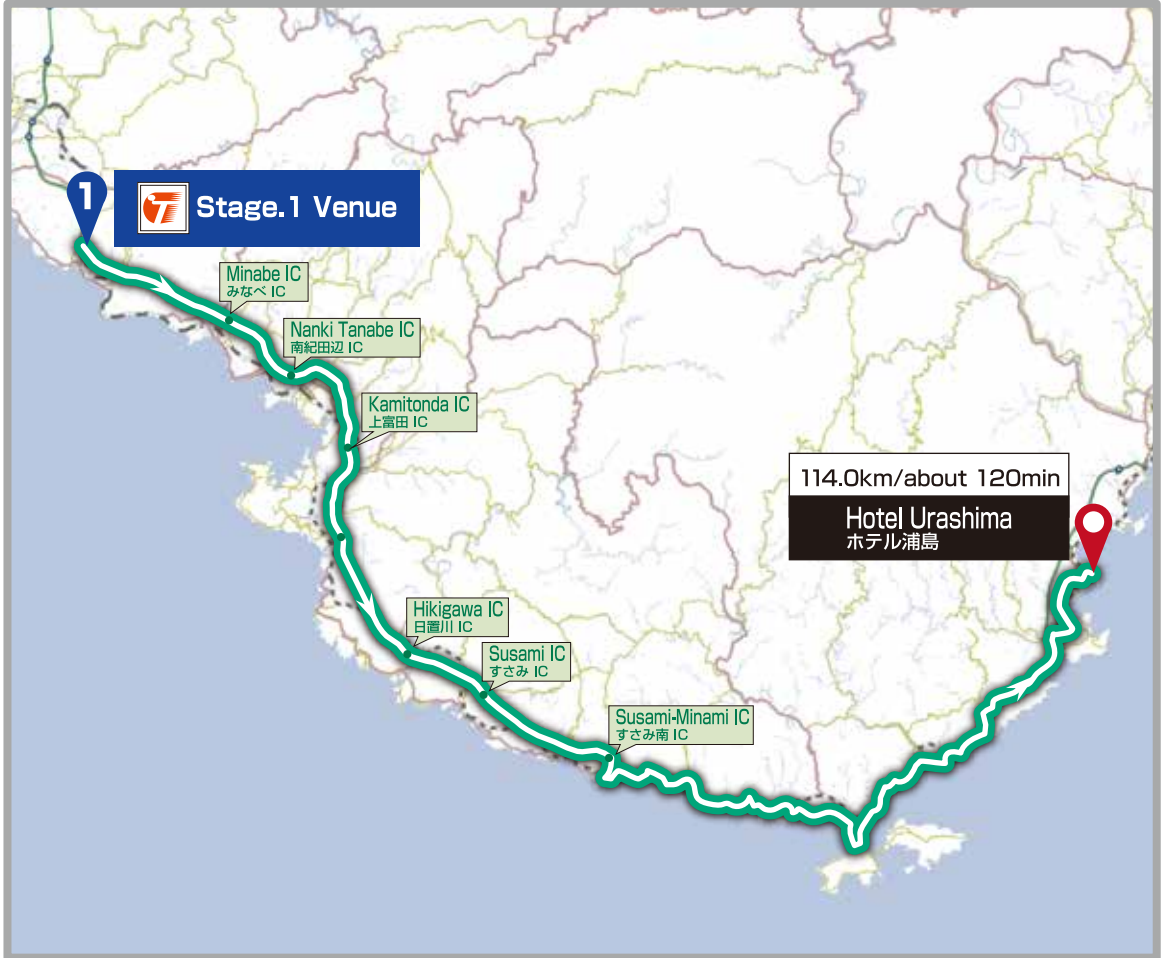
Wakayama Castle
Criterion

Stage.1
INAMI

Stage.2
KOZAGAWA

Stage.3
KUMANOSANGAKU

Stage.4
TAJIHANTO



Regulation

Hotel Address

Hotel Urashima
ホテル浦島

1165-2 Katsuura, Nachikatsuura, Higashimuro District, Wakayama
和歌山県新宮市井の沢3-12 tel : 0735-22-6611



Technical

The Transfer distance from Inami Town to Hotel Urashima is about 114km. / Travel Time : About 120min
印南町からホテル浦島までの移動距離は約114km / 所要時間 : 約120分

Information

Introduction

Transfer to Start

ホテル → Stage.2

Wakayama Castle
Criterion

Stage.1
INAMI

Stage.2
KOZAGAWA

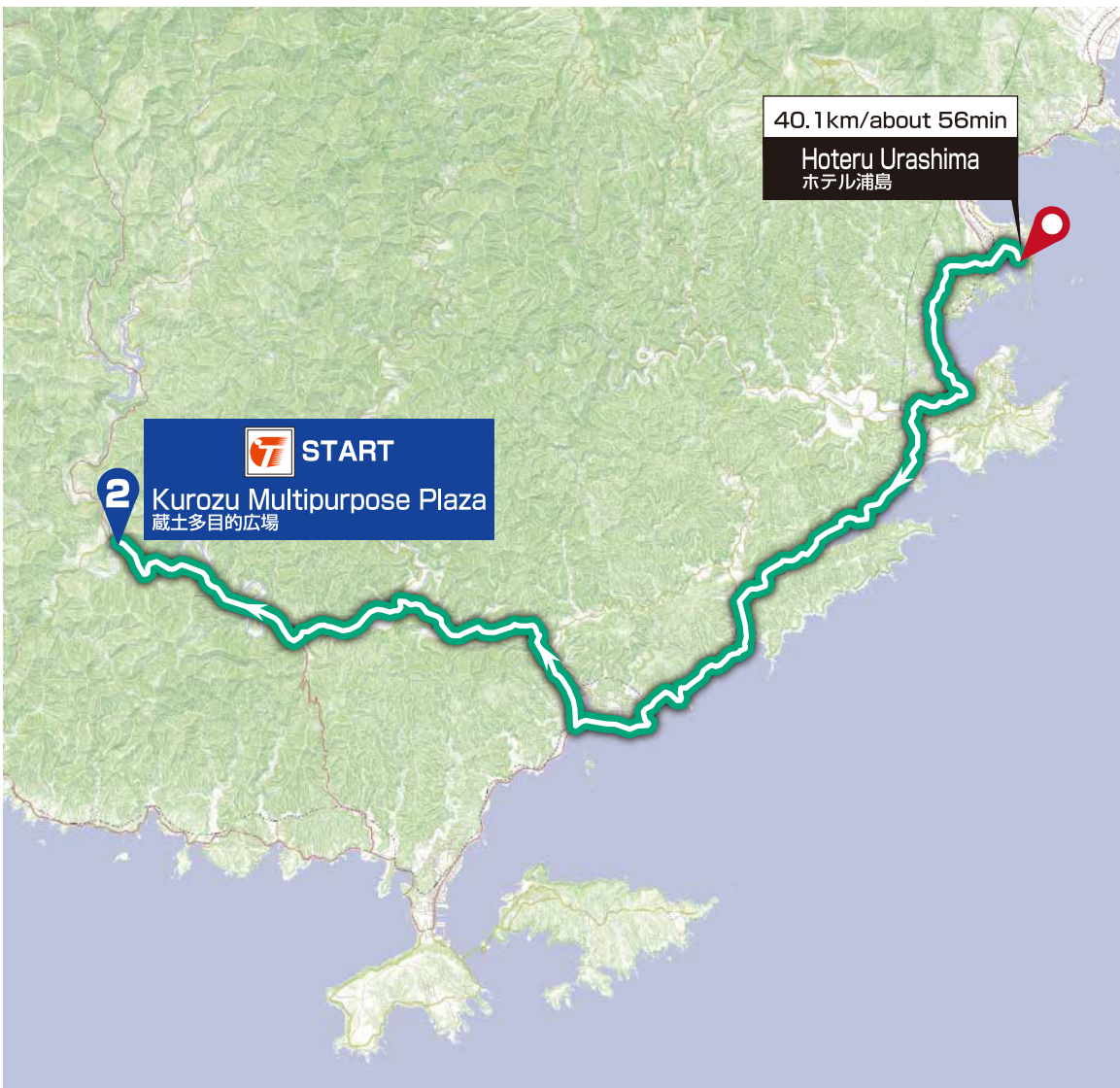
Stage.3
KUMANOSANGAKU

Stage.4
TAJIHANTO

Regulation

Technical

Information



Start Venue : 60 Kurozu, Kozagawa, Higashimuro District, Wakayama
 スタート会場 和歌山県東牟婁郡古座川町蔵土 60

Introduction

Wakayama Castle
Criterion

Stage.1
INAMI

Stage.2
KOZAGAWA

Stage.3
KUMANO-SANGAKU

Stage.4
TAJIHANTO

Regulation

Technical

Information

2nd Stage Date:8 May 2026(Fri)

KOZAGAWA SEIRYU CIRCUIT COURSE



GPX File for the KOZAGAWA SEIRYU CIRCUIT COURSE



Introduction

Stage Profile

ステージプロフィール

Total Distance

126.7km (Race Neutral 1.3km) 41.5km + 42.6km × 2lap

Time of Start

9:30

8:20

Team Arrival/チーム到着

8:20

Sign On Open/スタートサイン開始

9:15

Riders at the Start Line/選手スタートライン整列

9:20

Starting Ceremony/スタートセレモニー

9:30

Race Start/レーススタート

Wakayama Castle
Criterium

Stage.1
INAMI

Stage.2
KOZAGAWA

Stage.3
KUMANOSANGAKU

Stage.4
TAIJIHANTO

Regulation

Technical

Information

PRIME DETAILS



Sprint Prime

37.6km (1Lap)

80.2 (2Lap)

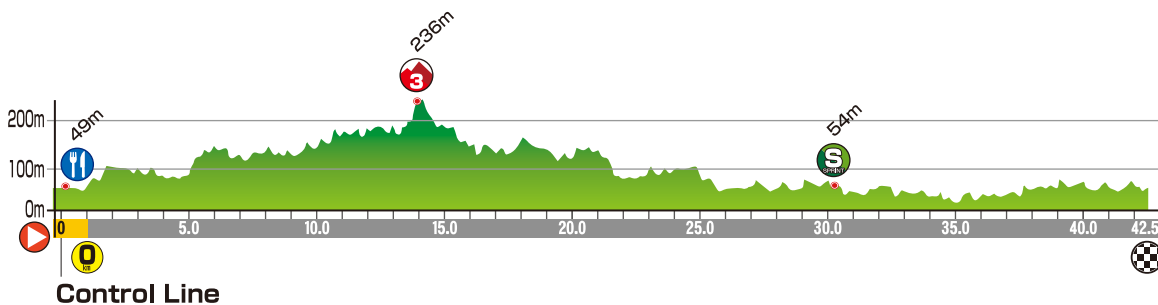


Mountains Prime (CAT3)

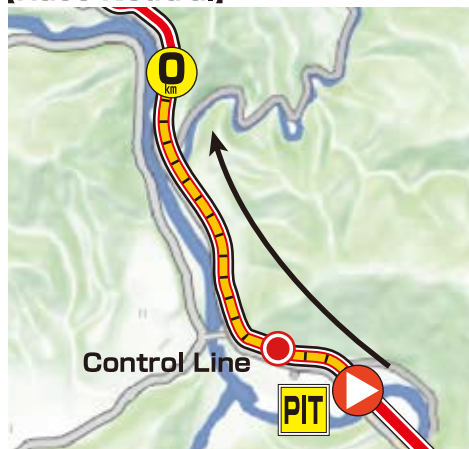
12.8km (1Lap)

55.4km (2Lap)

98.0km (3Lap)



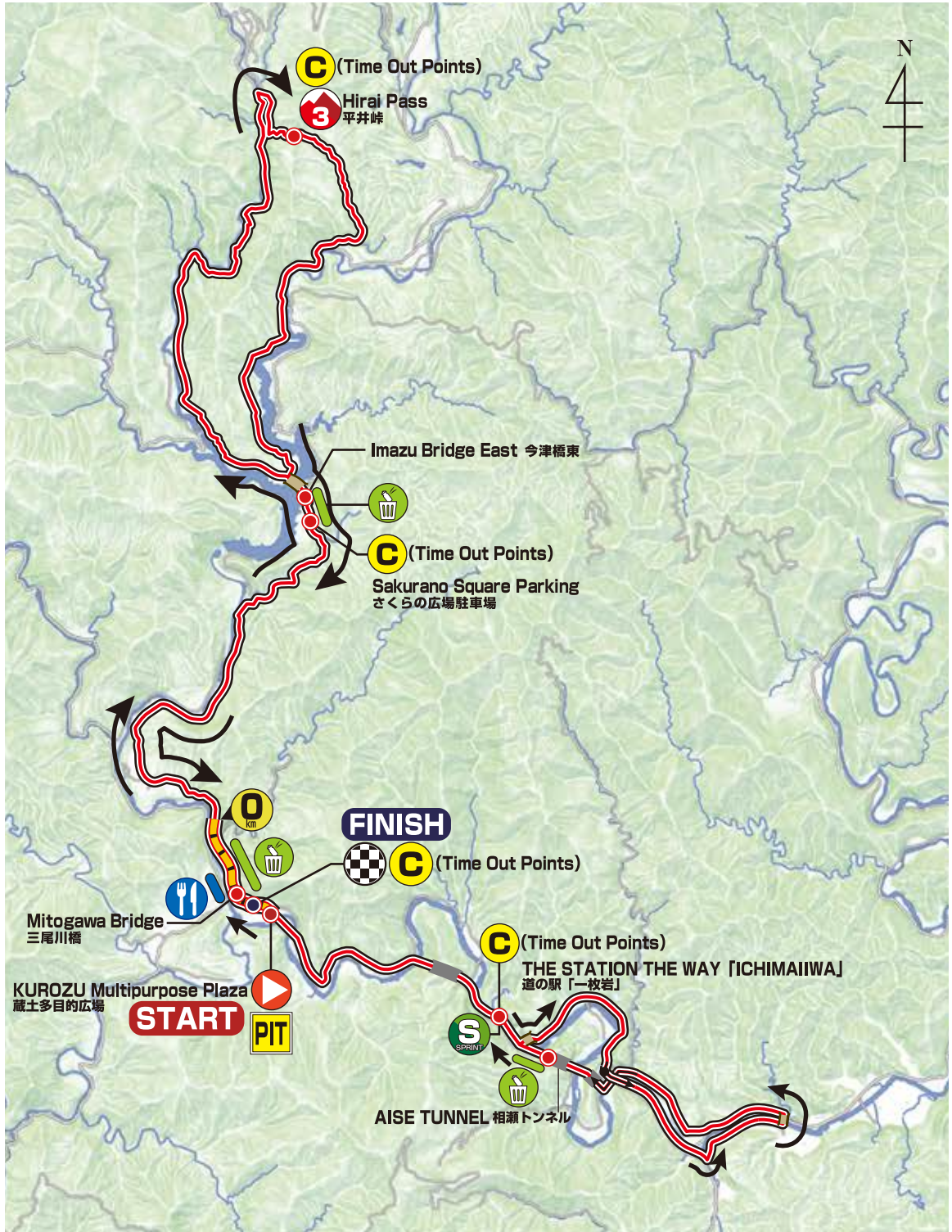
[Race Neutral]



START	FINISH	WASTE ZONE
TEAM PIT	KOM CAT3	FEED ZONE
Okm	CHECK POINT	SPRINT
		Neutral Zone
		Circuit Course

Stage Map

ステージマップ



Introduction

Wakayama Castle
Criterion

Stage.1
INAMI

Stage.2
KOZAGAWA

Stage.3
KUMAMOSANIGAKU

Stage.4
TAJIHANTO

Regulation

Technical

Information

Schedule

スケジュール

Introduction

Wakayama Castle
CriterionStage.1
INAMIStage.2
KOZAGAWAStage.3
KUMANOSANGAKUStage.4
TAIJIHANTO

Regulation

Technical

Information

FROM START	TO FINISH	PASSING POINT	FEATURE	ESTIMATED TIME ARRIVAL			
				38.0	40.0	42.0	
0.0	128.0	KUROZU Multipurpose Plaza/蔵士多目的広場	START LINE	9:30	9:30	9:30	
1.3				Newtral Zone (1.3 km)			
0.0	126.7	RACE START	0km Point	9:33	9:33	9:33	
1.0	125.7	Matsunomae Bus Stop/ 松の前バス停		9:34	9:34	9:34	
5.6	121.1	Sakurano Square Parking/ さくらの広場駐車場	WASTE ZONE	9:41	9:40	9:40	
5.8	120.9	Imazu Bridge East/ 今津橋東		9:42	9:42	9:42	
7.1	119.6	Yunohana Bridge/ 湯ノ花橋		9:44	9:44	9:43	
12.0	114.7	Hirai Village U-turn/ 平井集落Uターン		9:51	9:51	9:50	
12.8	113.9	Hirai Pass/ 平井峠	KOM #1 (CAT3)	9:53	9:52	9:51	
14.7	112.0	Gorou Bridge Bus Stop/ 五郎橋バス停		9:56	9:55	9:54	
15.9	110.8	Unegasaki Bridge/ 畝ヶ崎橋		9:58	9:57	9:56	
18.4	108.3	Imazu Bridge East/ 今津橋東	WASTE ZONE		10:01	10:00	9:59
18.6	108.1	Sakurano Square Parking/ さくらの広場駐車場		10:02	10:01	10:00	
23.2	103.5	Matsunomae Bus Stop/ 松の前バス停		10:09	10:07	10:06	
24.6	102.1	—	WASTE ZONE	10:11	10:09	10:08	
25.1	101.6	Mitogawa Bridge/ 三尾川橋		10:12	10:10	10:09	
25.3	101.4	Control Line		10:12	10:10	10:09	
27.9	98.8	Ichimaiwa Tunnel North/ 一枚岩トンネル北		10:16	10:14	10:12	
29.2	97.5	Ichimaiwa/ 一枚岩		10:18	10:16	10:14	
29.4	97.3	Aise Bridge/ 相瀬橋		10:19	10:17	10:15	
31.5	95.2	Tachiai National Rd. Intersection Down/ 立会国道合流地点		10:22	10:20	10:17	
32.9	93.8	Tsurukawa Old Road/ 鶴川旧道		10:24	10:22	10:19	
34.1	92.6	Oyagi Bridge Prefectural Rd. Intersection/ 大柳橋県道合流地点		10:26	10:23	10:21	
35.0	91.7	Tsurukawa Bridge Old Road Entrance/ 鶴川橋旧道入口		10:27	10:25	10:22	
36.4	90.3	Tachiai National Rd. Intersection/ 立会国道合流		10:30	10:27	10:24	
37.2	89.5	Aise Tunnel/ 相瀬トンネル	WASTE ZONE	10:31	10:27	10:24	
37.4	89.3	Aise Bridge/ 相瀬橋		10:31	10:28	10:26	
37.6	89.1	Ichimaiwa/ 一枚岩		10:32	10:29	10:26	
38.9	87.8	Ichimaiwa Tunnel North/ 一枚岩トンネル北		10:34	10:31	10:28	
41.5	85.2	Control Line (2Laps to go)		10:38	10:34	10:32	
41.7	85.0	Mitogawa Bridge/ 三尾川橋	FEEDING ZONE WASTE ZONE	10:38	10:34	10:32	
41.9	84.8			10:39	10:35	10:34	
42.6	84.1	—		10:39	10:35	10:34	
43.6	83.1	Matsunomae Bus Stop/ 松の前バス停		10:41	10:38	10:35	
48.2	78.5	Sakurano Square Parking/ さくらの広場駐車場	WASTE ZONE	10:48	10:44	10:41	
48.4	78.3	Imazu Bridge East/ 今津橋東		10:49	10:45	10:42	
49.7	77.0	Yunohana Bridge/ 湯ノ花橋		10:51	10:47	10:43	
54.6	72.1	Hirai Village U-turn/ 平井集落Uターン		10:58	10:54	10:50	
55.4	71.3	Hirai Pass/ 平井峠	KOM #2 (CAT3)	10:59	10:55	10:51	

Schedule

スケジュール

Introduction

Wakayama Castle
Criterion

Stage_1
INAMI

Stage_2
KOZAGAWA

Stage_3
KUMANOSANGAKU

Stage_4
TAJIHANTO

Regulation

Technical

Information

FROM START	TO FINISH	PASSING POINT	FEATURE	ESTIMATED TIME ARRIVAL			
				38.0	40.0	42.0	
57.3	69.4	Gorou Bridge Bus Stop/ 五郎橋バス停		11:02	10:58	10:54	
58.5	68.2	Unegasaki Bridge/ 畝ヶ崎橋		11:04	11:00	10:56	
61.0	65.7	Imazu Bridge East/ 今津橋東	WASTE ZONE	←	11:08	11:03	10:59
61.2	65.5	Sakurano Square Parking/ さくらの広場駐車場			11:09	11:04	11:00
65.8	60.9	Matsunomae Bus Stop/ 松の前バス停			11:15	11:10	11:06
67.2	59.5	—	WASTE ZONE		11:17	11:12	11:08
67.7	59.0	Mitogawa Bridge/ 三尾川橋			11:18	11:13	11:09
67.9	58.8	Control Line			11:19	11:14	11:09
70.5	56.2	Ichimaiwa Tunnel North/ 一枚岩トンネル北			11:23	11:17	11:12
71.8	54.9	Ichimaiwa/ 一枚岩			11:25	11:19	11:14
72.0	54.7	Aise Bridge/ 相瀬橋		↵	11:25	11:20	11:15
74.1	52.6	Tachiai Nationl Rd. Intersection Down/ 立会国道合流地点		↵	11:28	11:23	11:18
75.5	51.2	Tsurukawa Old Road/ 鶴川旧道		↵	11:31	11:25	11:20
76.7	50.0	Oyagi Bridge Prefectural Rd. Intersection/ 大柳橋県道合流地点		↵	11:32	11:27	11:21
77.6	49.1	Tsurukawa Bridge Old Road Entrance/ 鶴川橋旧道入口		↵	11:34	11:28	11:23
79.0	47.7	Tachiai National Rd. Intersection/ 立会国道合流		↵	11:36	11:30	11:24
79.8	46.9	Aise Tunnel/ 相瀬トンネル	WASTE ZONE		11:37	11:31	11:25
80.0	46.7	Aise Bridge/ 相瀬橋			11:38	11:31	11:26
80.2	46.5	Ichimaiwa/ 一枚岩			11:38	11:32	11:26
81.5	45.2	Ichimaiwa Tunnel North/ 一枚岩トンネル北			11:40	11:34	11:28
84.1	42.6	Control Line (Final Laps to go)			11:44	11:38	11:32
84.3	42.4	Mitogawa Bridge/ 三尾川橋	FEEDING ZONE WASTE ZONE		11:47	11:41	11:35
84.5	42.2	—			11:48	11:42	11:36
85.2	41.5	—			11:48	11:42	11:36
86.2	40.5	Matsunomae Bus Stop/ 松の前バス停			11:54	11:47	11:41
90.8	35.9	Sakurano Square Parking/ さくらの広場駐車場	WASTE ZONE		11:55	11:48	11:42
91.0	35.7	Imazu Bridge East/ 今津橋東			11:57	11:50	11:43
92.3	34.4	Yunohana Bridge/ 湯ノ花橋		↵	12:04	11:57	11:50
97.2	29.5	Hirai Village U-turn/ 平井集落Uターン		↶	12:06	11:58	11:51
98.0	28.7	Hirai Pass/ 平井峠	KOM#3(CAT3)		12:09	12:01	11:54
99.9	26.8	Gorou Bridge Bus Stop/ 五郎橋バス停			12:11	12:03	11:56
101.1	25.6	Unegasaki Bridge/ 畝ヶ崎橋			12:14	12:06	11:59
103.6	23.1	Imazu Bridge East/ 今津橋東	WASTE ZONE	←	12:15	12:07	12:00
103.8	22.9	Sakurano Square Parking/ さくらの広場駐車場			12:22	12:14	12:06
108.4	18.3	Matsunomae Bus Stop/ 松の前バス停			12:25	12:17	12:09
109.8	16.9	—	WASTE ZONE		12:27	12:18	12:11
110.3	16.4	Mitogawa Bridge/ 三尾川橋			12:28	12:20	12:12
110.5	16.2	finish line/ フィニッシュライン			12:29	12:21	12:13
113.1	13.6	Ichimaiwa Tunnel North/ 一枚岩トンネル北			12:33	12:24	12:16
114.4	12.3	Ichimaiwa/ 一枚岩			12:34	12:25	12:17

Schedule

スケジュール

FROM START	TO FINISH	PASSING POINT	FEATURE	ESTIMATED TIME ARRIVAL		
				38.0	40.0	42.0
114.6	12.1	Aise Bridge/ 相瀬橋		←	12:35	12:26
116.7	10.0	Tachiai Nationl Rd. Intersection Down/ 立会国道合流地点		←	12:37	12:28
118.1	8.6	Tsurukawa Old Road/ 鶴川旧道		←	12:39	12:30
119.3	7.4	Oyagi Bridge Prefectural Rd. Intersection/ 大柳橋県道合流地点		←	12:40	12:31
120.2	6.5	Tsurukawa Bridge Old Road Entrance/ 鶴川橋旧道入口		↶	12:42	12:33
121.6	5.1	Tachiai National Rd. Intersection/ 立会国道合流		↶	12:44	12:34
122.4	4.3	Aise Tunnel/ 相瀬トンネル	WASTE ZONE	⊘	12:44	12:34
122.6	4.1	Aise Bridge/ 相瀬橋		⊘	12:45	12:35
122.8	3.9	Ichimaiiwa/ 一枚岩			12:45	12:36
124.1	2.6	Ichimaiiwa Tunnel North/ 一枚岩トンネル北			12:46	12:36
126.7	0.0	Finish Line	FINISH		12:49	12:39 12:30

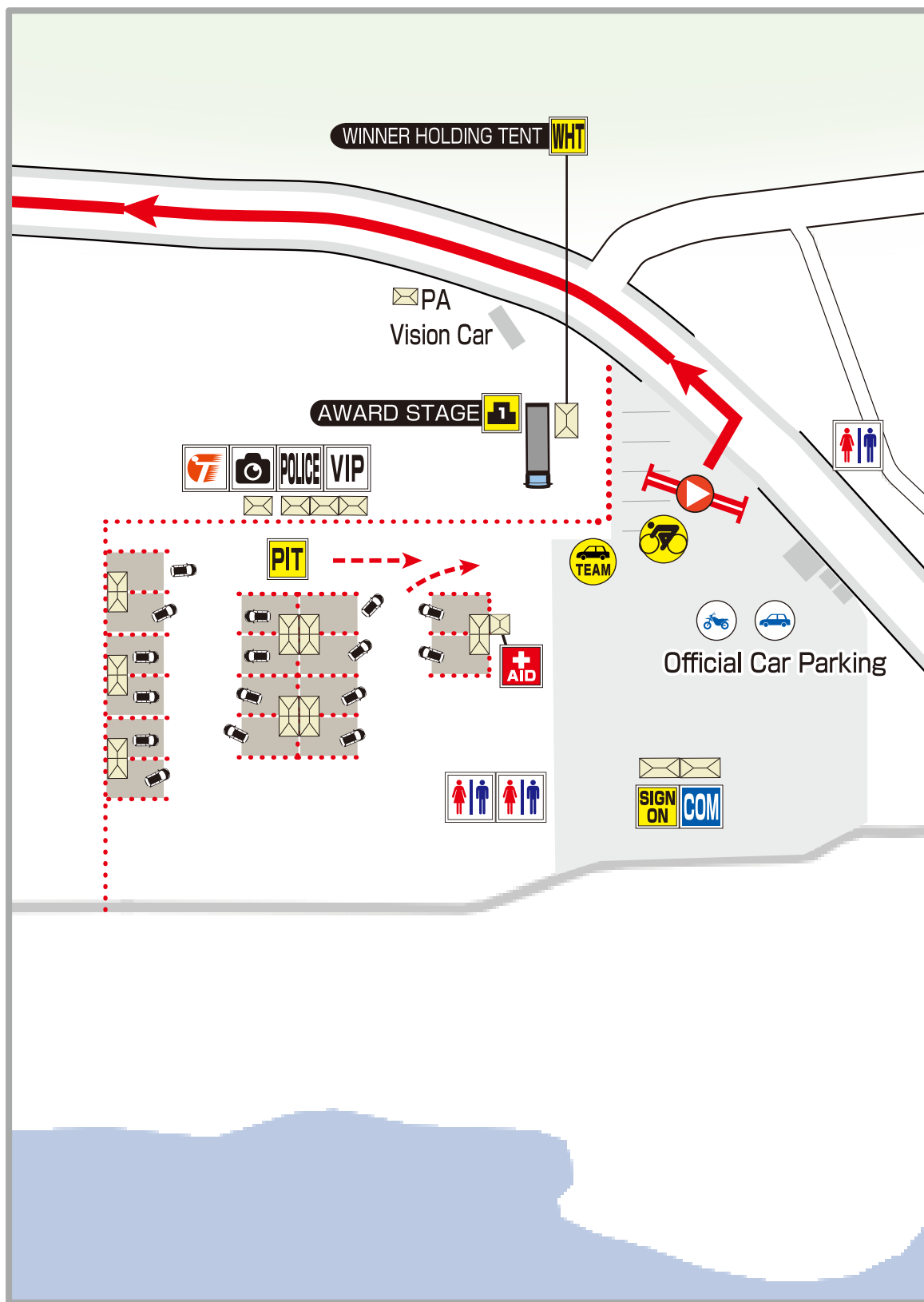
Start Location

スタート場所



Start Layout

スタートレイアウト



Introduction

Wakayama Castle
Criterion

Stage.1
INAWA

Stage.2
KOZAGAWA

Stage.3
KUMAMOSANGAKU

Stage.4
TAJIHANTO

Regulation

Technical

Information

Introduction

Finish Location

フィニッシュ場所

Wakayama Castle
Criterium

Stage.1
INAMI

Stage.2
KOZAGAWA


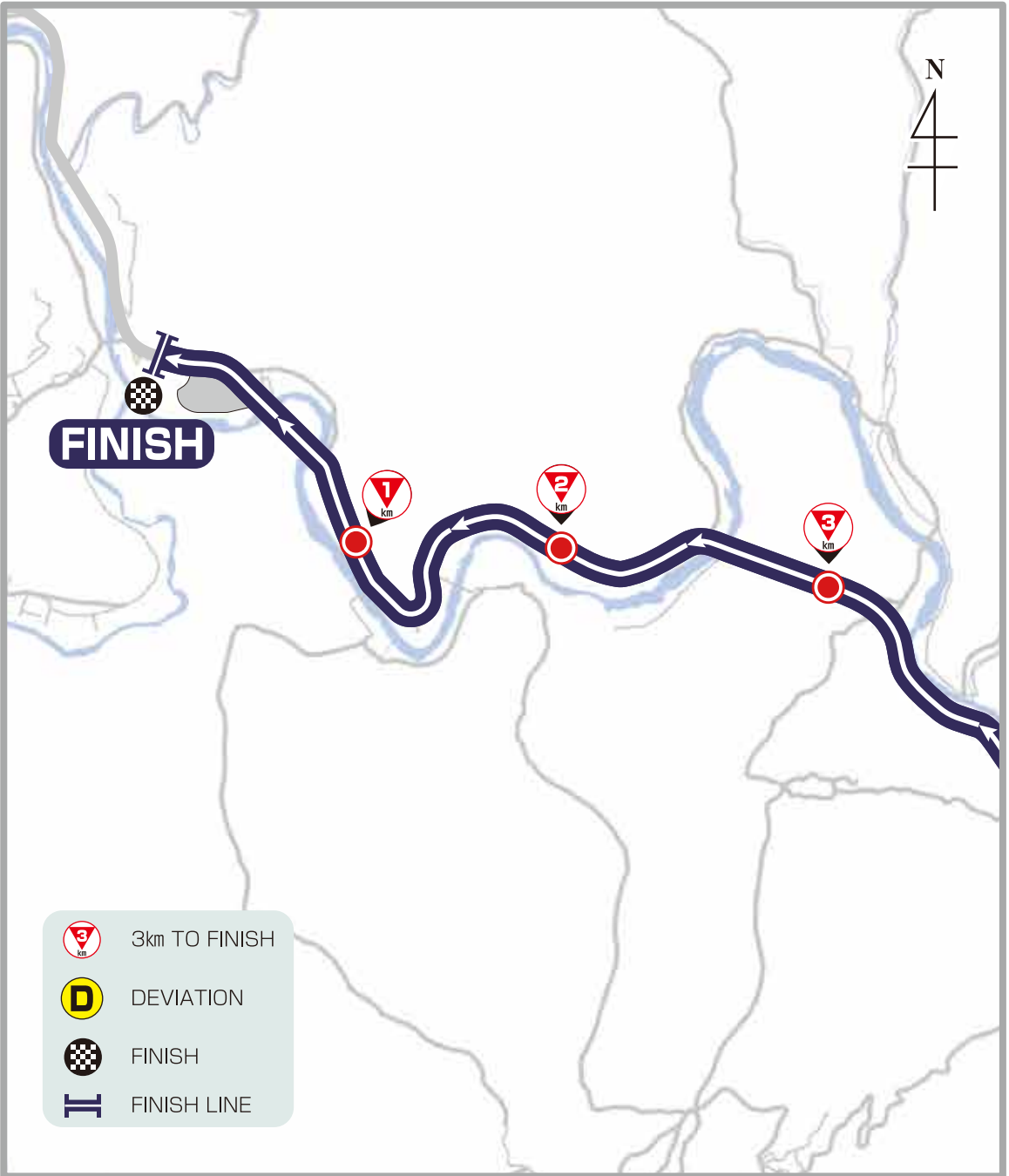
Stage.3
KUMANOSANGAKU

Stage.4
TAIJIHANTO

Regulation

Technical

Information



Finish Layout

フィニッシュレイアウト



Finish Time Table

フィニッシュ タイムテーブル

TIME	NOTE	PLACE
13:00 (expected time)	Finish	Kurozu Multipurpose Plaza
Immediately after Finish	Anti-Doping/Awards Ceremony	//

Introduction

Wakayama Castle
Criterion

Stage.1
INAWA

Stage.2
KOZAGAWA

Stage.3
KUMANOSANGAKU

Stage.4
TAJIHANTO

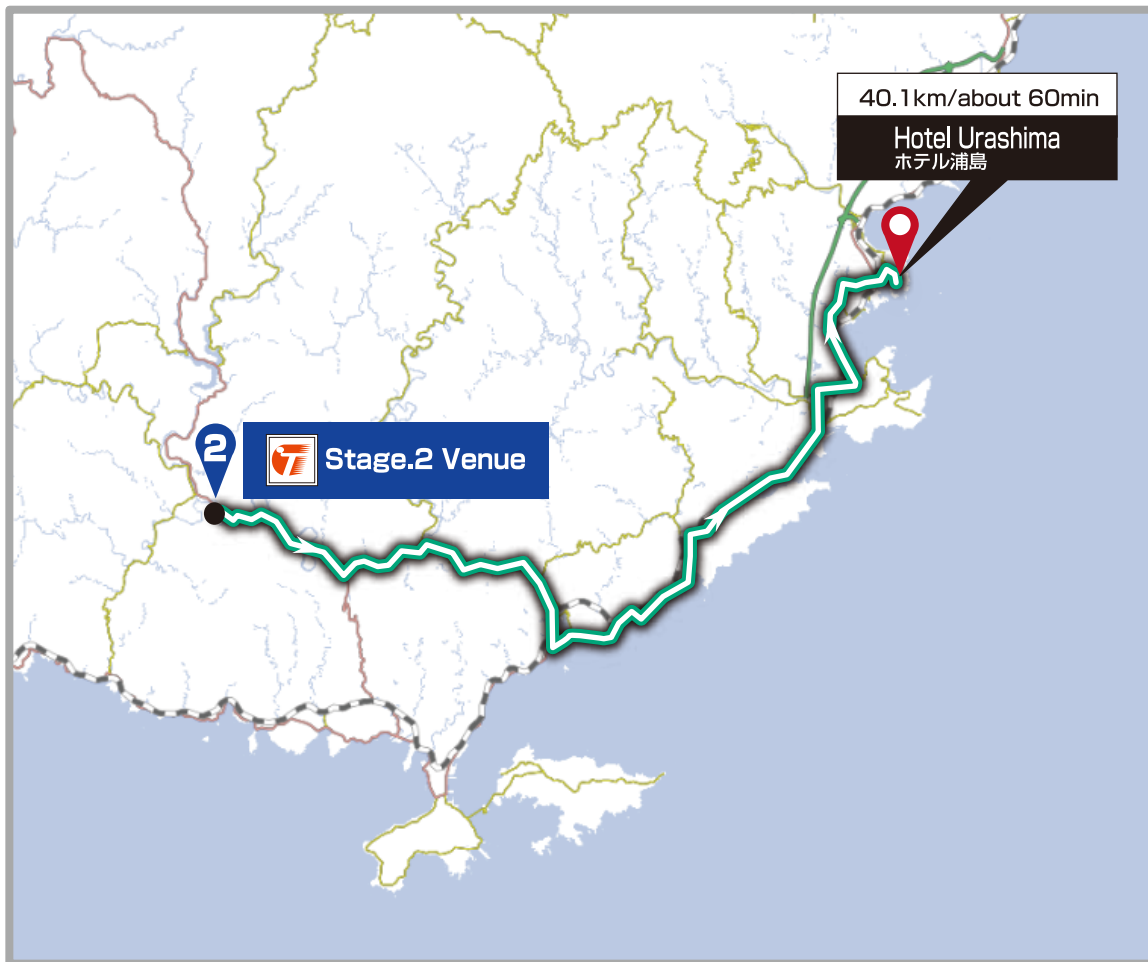
Regulation

Technical

Information

Transfer to Next Stage

Stage.2 → 次のステージ



Hotel Address

Hotel Urashima
ホテル浦島

1165-2 Katsuura, Nachikatsuura, Higashimuro District, Wakayama
和歌山県新宮市井の沢3-12 tel : 0735-22-6611



The Transfer distance from Kozagawa Town to Hotel Urashima is about 40.1 km. / Travel Time : About 60min
古座川町からホテル浦島までの移動距離は約40.1km / 所要時間 : 約60分

Introduction

Transfer to Start

ホテル → Stage.3

Wakayama Castle
Criterion

Stage.1
INAMI

Stage.2
KOZAGAWA

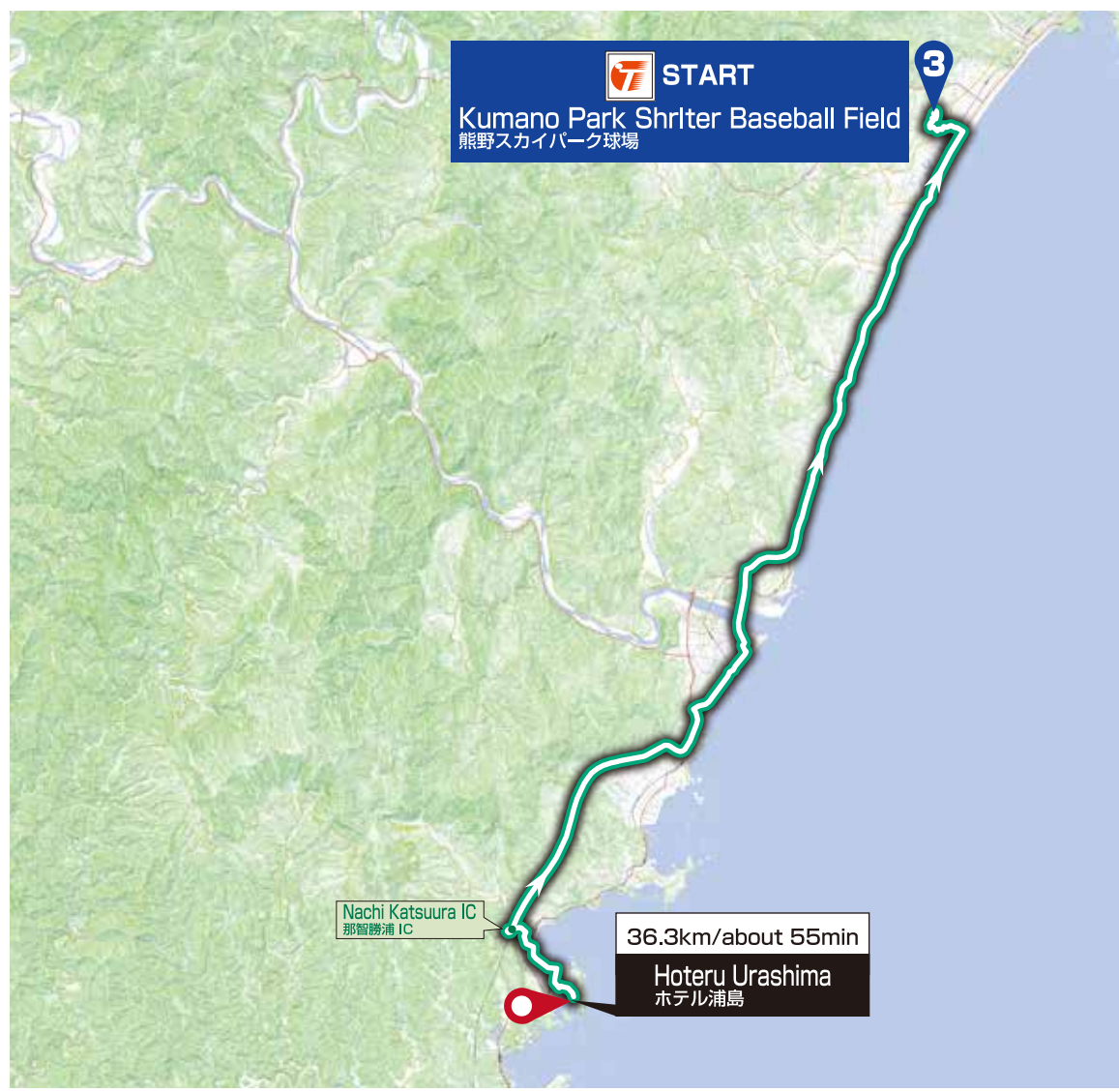
Stage.3
KUMANO SANGAKU

Stage.4
TAIJIHANTO

Regulation

Technical

Information



Start Venue : Arima-cho, Kumano-city, Mie
 スタート会場 三重県熊野市有馬町

Introduction

Wakayama Castle
Criterium

Stage.1
INAMI

Stage.2
KOZAGAWA

Stage.3
KUMANOSANGAKU

Stage.4
TAJIHANTO

Regulation

Technical

Information

3rd Stage Date:9 May 2026(Sat)

KUMANO SANGAKU COURSE



GPX File for the KUMANO SANGAKU COURSE



Stage Profile

ステージプロフィール

Total Distance

107.7km (Race Neutral 1.4km) 18.5km + 17.2km × 4lap + 20.4km

Time of Start

10:00

8:50

Team Arrival/チーム到着

8:50

Sign On Open/スタートサイン開始

9:45

Riders at the Start Line/選手スタートライン整列

9:50

Starting Ceremony/スタートセレモニー

10:00

Race Start/レーススタート

PRIME DETAILS



Sprint Prime

6.9km



Mountains Prime (CAT2)

22.7km

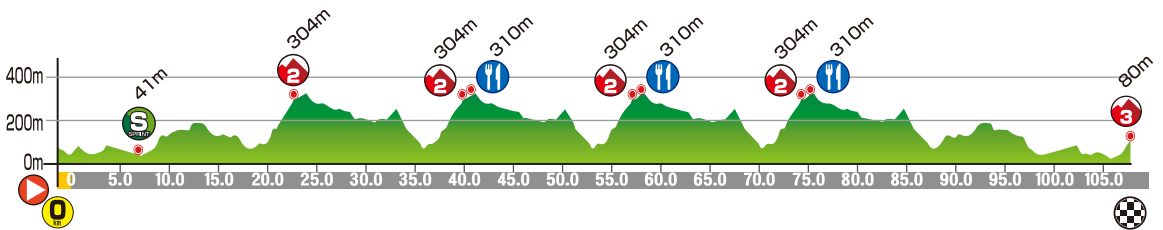
39.9km

57.1km

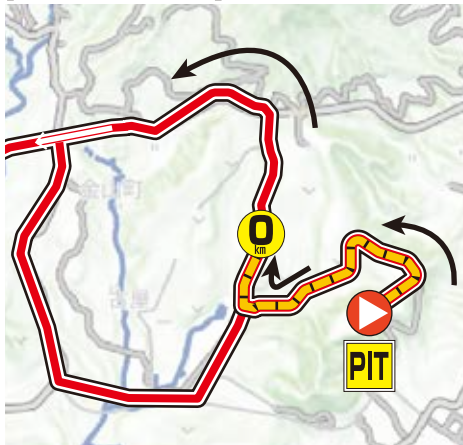
74.3km

Mountains Prime (CAT3)

107.7km

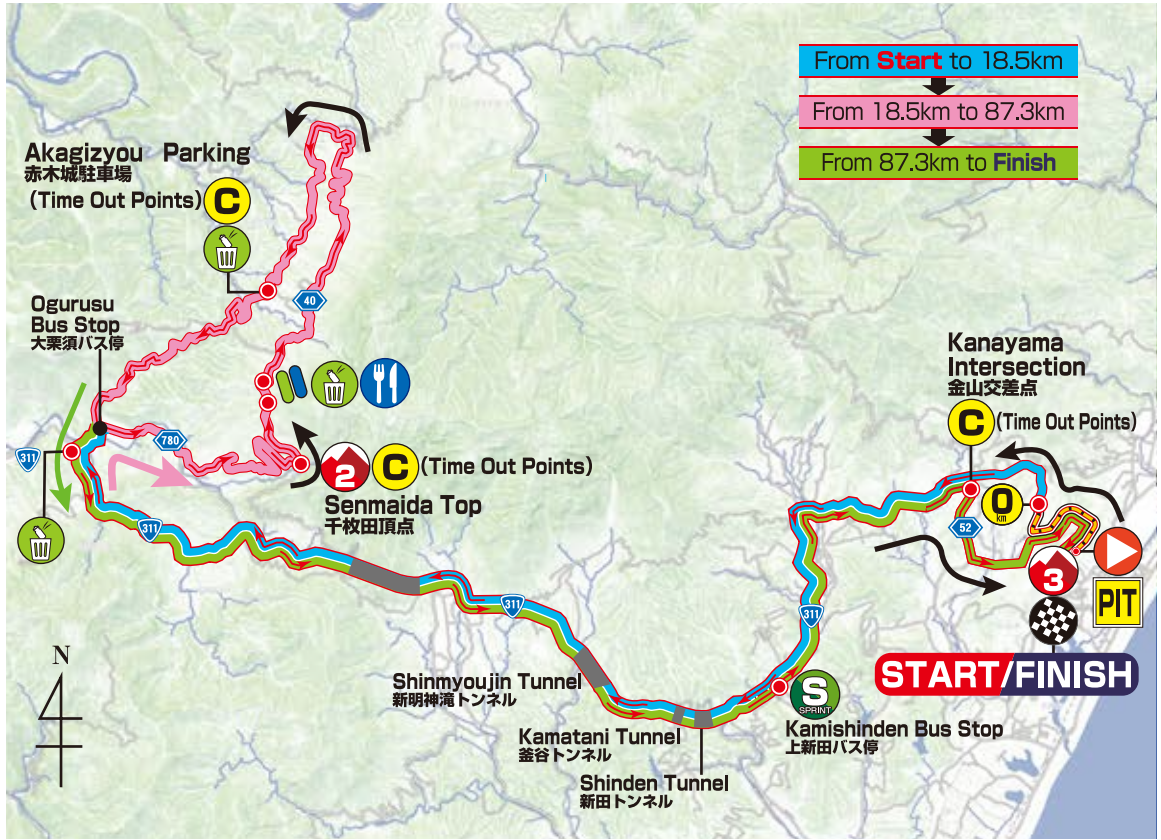


[Race Neutral]



Stage Map

ステージマップ



Introduction

Wakayama Castle
Criterion

Stage.1
INAWA

Stage.2
KOZAGAWA

Stage.3
KUMANOSANIGAKU

Stage.4
TAJIHANTO

Regulation

Technical

Information

Schedule

スケジュール

Introduction

Wakayama Castle
CriterionStage.1
INAMIStage.2
KOZAGAWAStage.3
KUMANO SANGAKUStage.4
TAJIHANTO

Regulation




Technical

Information

FROM START	TO FINISH	PASSING POINT	FEATURE	ESTIMATED TIME ARRIVAL		
				35.0	37.0	39.0
0.0	109.1	熊野スカイパーク球場/ Kumano Sky Prak Stadium	START LINE	10:00	10:00	10:00
1.2	107.9	-		Neutral Zone (1.4km)		
1.4						
0.0	107.7	RACE START	0km Point	10:04	10:03	10:03
0.7	107.0	-		10:05	10:04	10:04
0.9	106.1	Kanayama Intersection /金山交差点		10:06	10:05	10:05
6.9	100.8	Kamishinden Bus Stop / 上新田バス停		10:12	10:12	10:11
7.6	100.1	Shinden Tunnel (East) / 新田トンネル東口		10:15	10:14	10:13
13.4	94.3	Fuden Tunnel (West) / 風伝トンネル西口		10:15	10:24	10:23
17.9	89.8	Kamizi-zinzya mae Bus Stop / 上地神社前バス停		10:31	10:30	10:29
18.1	89.6	-		10:31	10:30	10:29
18.5	89.2	Ogurusu Bus Stop / 大栗須バス停		10:32	10:31	10:30
22.7	85.0	Senmaida Top/千枚田頂点	KOM#1 (CAT2)	10:42	10:40	10:38
23.6	84.1	-	WASTE ZONE	10:43	10:41	10:39
23.8	83.9	-		10:44	10:42	10:40
24.4	83.3	Hachisetu Intersection / 八瀬戸交差点		10:45	10:43	10:41
26.6	81.1	Nishiyama Post Office / 西山郵便局		10:48	10:46	10:44
28.4	79.3	Kaidouhi / 開道碑		10:51	10:49	10:47
31.8	75.9	Akagizyou Parking / 赤木城駐車場		10:56	10:54	10:51
32.9	74.8	Tabirako Pass / 田平子峠		10:58	10:56	10:53
35.7	72.0	Ogurusu Bus Stop / 大栗須バス停		11:02	11:00	10:57
39.9	67.8	Senmaida Top/千枚田頂点	KOM#2 (CAT2)	11:12	11:09	11:05
40.8	66.9	-	FEEDING ZONE WASTE ZONE	11:13	11:10	11:06
41.0	66.7	-	 	11:14	11:11	11:07
41.6	66.1	Hachisetu Intersection / 八瀬戸交差点		11:15	11:12	11:08
43.8	63.9	Nishiyama Post Office / 西山郵便局		11:18	11:15	11:11
45.6	62.1	Kaidouhi / 開道碑		11:21	11:18	11:14
49.0	58.7	Akagizyou Parking / 赤木城駐車場		11:26	11:23	11:18
50.1	57.6	Tabirako Pass / 田平子峠		11:29	11:25	11:20
52.9	54.8	Ogurusu Bus Stop / 大栗須バス停		11:32	11:29	11:24
57.1	50.6	Senmaida Top/千枚田頂点	KOM#3 (CAT2)	11:42	11:38	11:32
58.0	49.7	-	FEEDING ZONE WASTE ZONE	11:43	11:39	11:33
58.2	49.5	-	 	11:44	11:40	11:34
58.8	48.9	Hachisetu Intersection / 八瀬戸交差点		11:45	11:41	11:35
61.0	46.7	Nishiyama Post Office / 西山郵便局		11:48	11:44	11:38
62.8	44.9	Kaidouhi / 開道碑		11:51	11:47	11:41
66.2	41.5	Akagizyou Parking / 赤木城駐車場		11:57	11:52	11:45
67.3	40.4	Tabirako Pass / 田平子峠		12:00	11:54	11:47
70.1	37.6	Ogurusu Bus Stop / 大栗須バス停		12:03	11:57	11:50

Schedule

スケジュール

FROM START	TO FINISH	PASSING POINT	FEATURE	ESTIMATED TIME ARRIVAL		
				35.0	37.0	39.0
74.3	33.4	Senmaida Top/千枚田頂点	KOM#4(CAT2)  	12:12	12:06	11:58
75.2	32.5	-	FEEDING ZONE  WASTE ZONE 	12:13	12:07	11:59
75.4	32.3	-	 	12:14	12:08	12:00
76.0	31.7	Hachisetu Intersection /八瀬戸交差点		12:15	12:09	12:01
78.2	29.5	Nishiyama Post Office /西山郵便局		12:18	12:12	12:04
80.0	27.7	Kaidouhi /開道碑		12:21	12:15	12:07
83.4	24.3	Akagizyou Parking /赤木城駐車場		12:26	12:20	12:11
84.5	23.2	Tabirako Pass /田平子峠		12:29	12:22	12:13
87.3	20.4	Ogurusu Bus Stop /大栗須バス停		12:32	12:25	12:16
87.7	20.0	-		12:33	12:25	12:16
87.9	19.8	Kamizi-zinzya mae Bus Stop /上地神社前バス停	WASTE ZONE  	12:34	12:26	12:17
92.4	15.3	Fuden Tunnel (West) /風伝トンネル西口		12:41	12:33	12:24
98.2	9.5	Shinden Tunnel (East) /新田トンネル東口		12:49	12:40	12:30
104.2	3.5	Kanayama Intersection /金山交差点		12:57	12:48	12:38
105.3	2.4	Kashinoki Intersection /菓子の樹交差点		12:58	12:49	12:39
106.0	1.7	-		12:59	12:50	12:40
106.4	1.3	-		13:00	12:51	12:41
107.4	0.3	-		13:02	12:52	12:42
107.7	0.0	Finish Line	KOM#5(CAT3) FINISH 	13:03	12:53	12:43

Introduction

Wakayama Castle
CriterionStage.1
INAMIStage.2
KOZAGAWAStage.3
KUMANOYANAGAKUStage.4
TAJIHANTO

Regulation

Technical

Information

Introduction

Wakayama Castle
Criterium

Stage.1
INAMI

Stage.2
KOZAGAWA

Stage.3
KUMANO SANGAKU

Stage.4
TAIJIHANTO

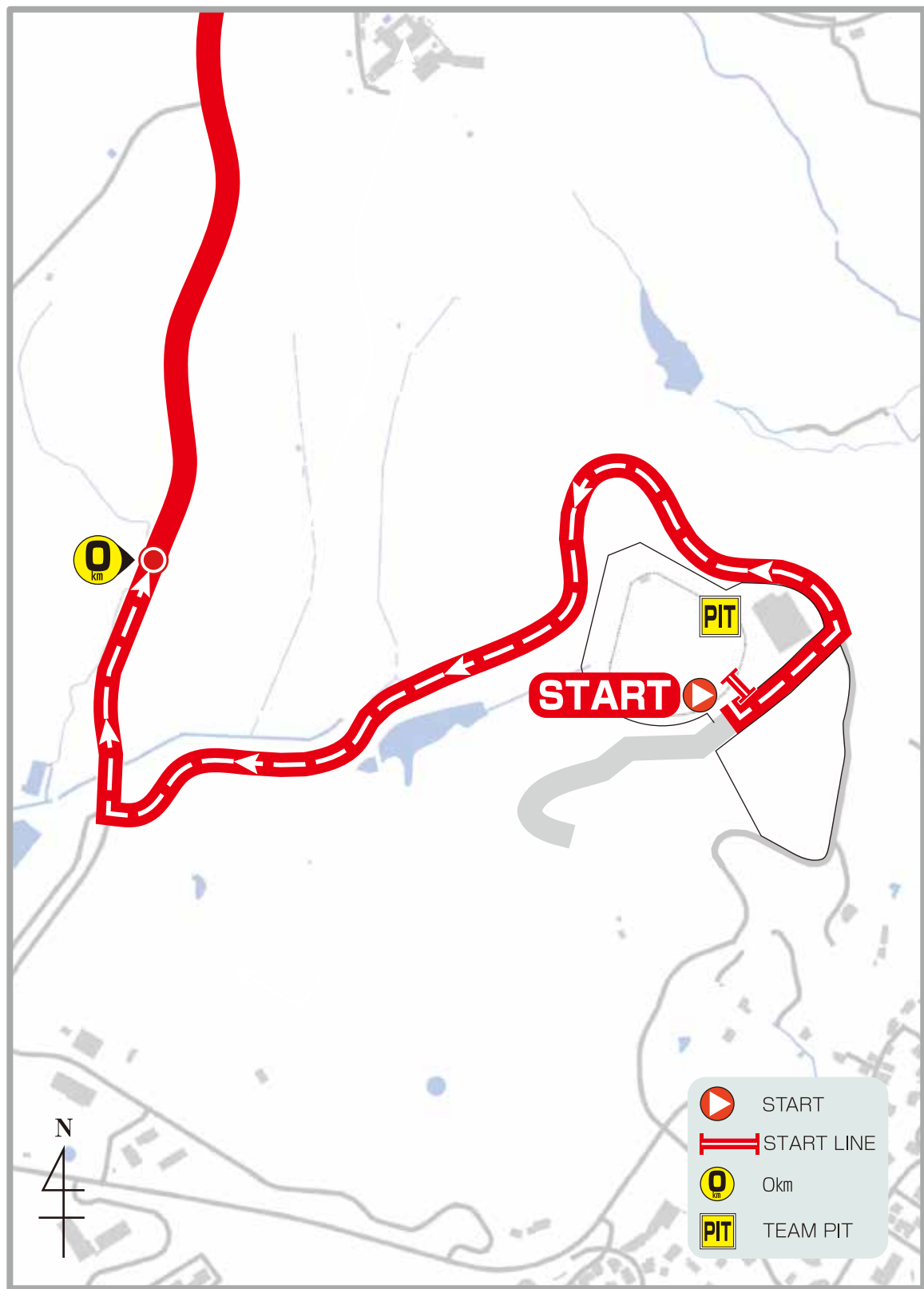
Regulation

Technical

Information

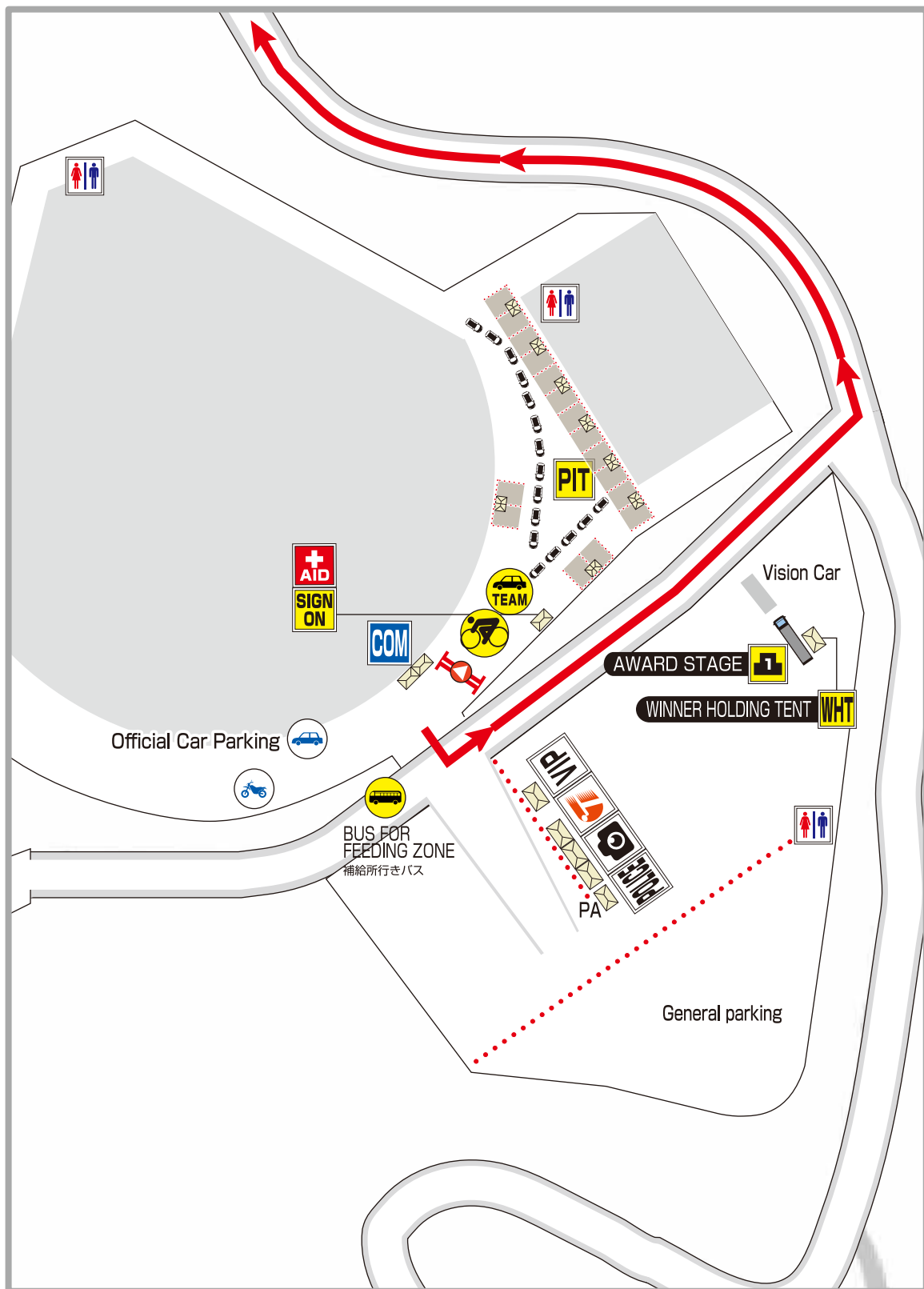
Start Location

スタート場所



Start Layout

スタートレイアウト



Introduction

Wakayama Castle
Criterion

Stage.1
INAWA

Stage.2
KOZAGAWA

Stage.3
KUMANO SANJAKU

Stage.4
TAJIHANTO

Regulation

Technical

Information

Introduction

Finish Location

フィニッシュ場所

Wakayama Castle
Criterium

Stage.1
INAMI

Stage.2
KOZAGAWA

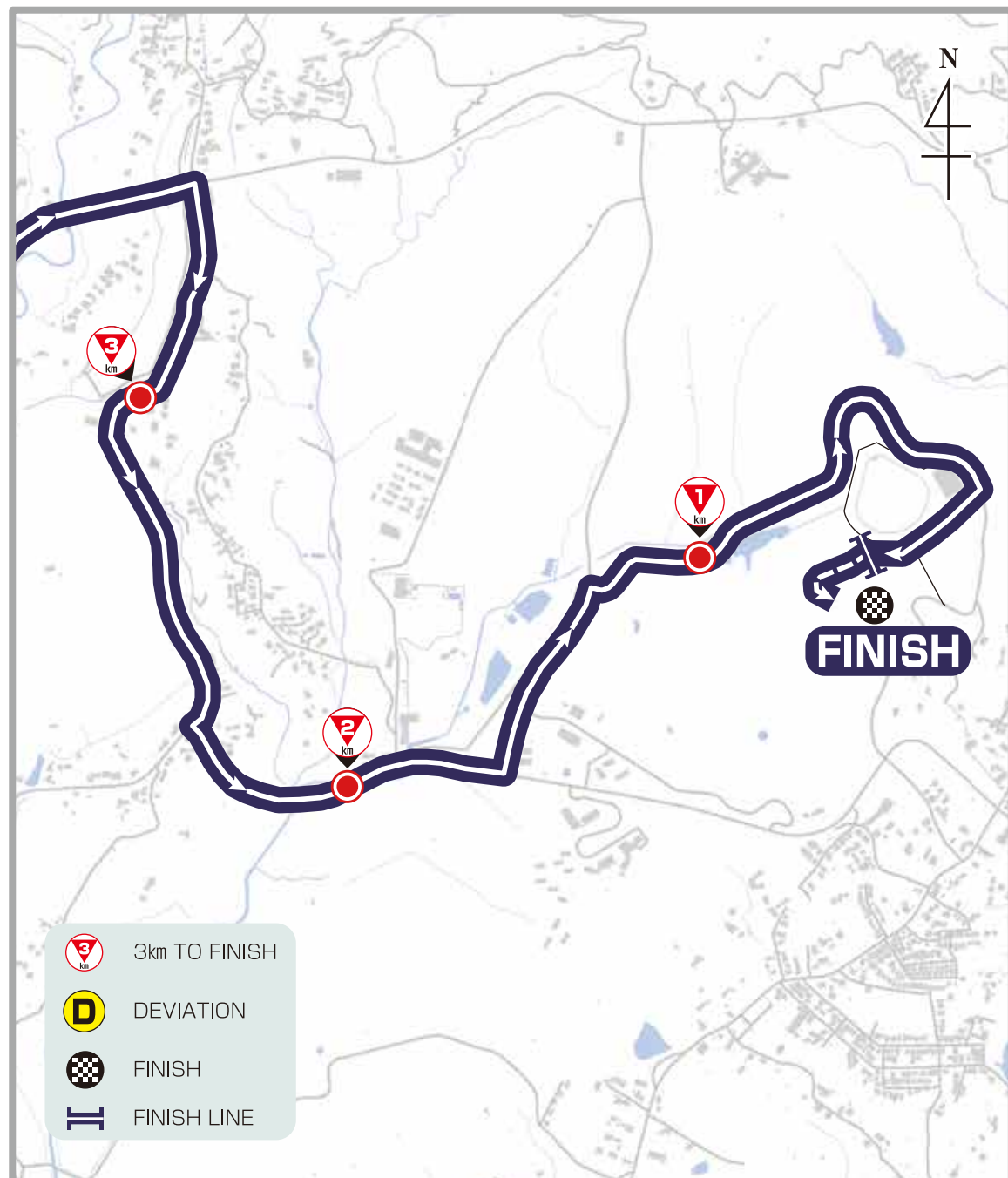
Stage.3
KUMANO SANGAKU

Stage.4
TAIJIHANTO


Regulation

Technical

Information



-  3km TO FINISH
-  DEVIATION
-  FINISH
-  FINISH LINE



Finish Layout

フィニッシュレイアウト



Finish Time Table

フィニッシュ タイムテーブル

TIME	NOTE	PLACE
12:40 (expected time)	Finish	Kumano Sky Park Stadium
Immediately after Finish	Anti-Doping/Awards Ceremony	//

Introduction

Wakayama Castle
CriterionStage.1
INAWAStage.2
KOZAGAWAStage.3
KUMANOYANAGAKUStage.4
TAJIHANTO

Regulation

Technical

Information

Transfer to Next Stage

Stage.3 → 次のステージ



Hotel Address

Hotel Urashima

ホテル浦島

1165-2 Katsuura, Nachikatsuura, Higashimuro District, Wakayama

和歌山県新宮市井の沢3-12 tel : 0735-22-6611



The Transfer distance from Kumano City to Hotel Urashima is about 36.3km. / Travel Time : About 58min
熊野市からホテル浦島までの移動距離は約36.3km / 所要時間 : 約58分

Introduction

Transfer to Start

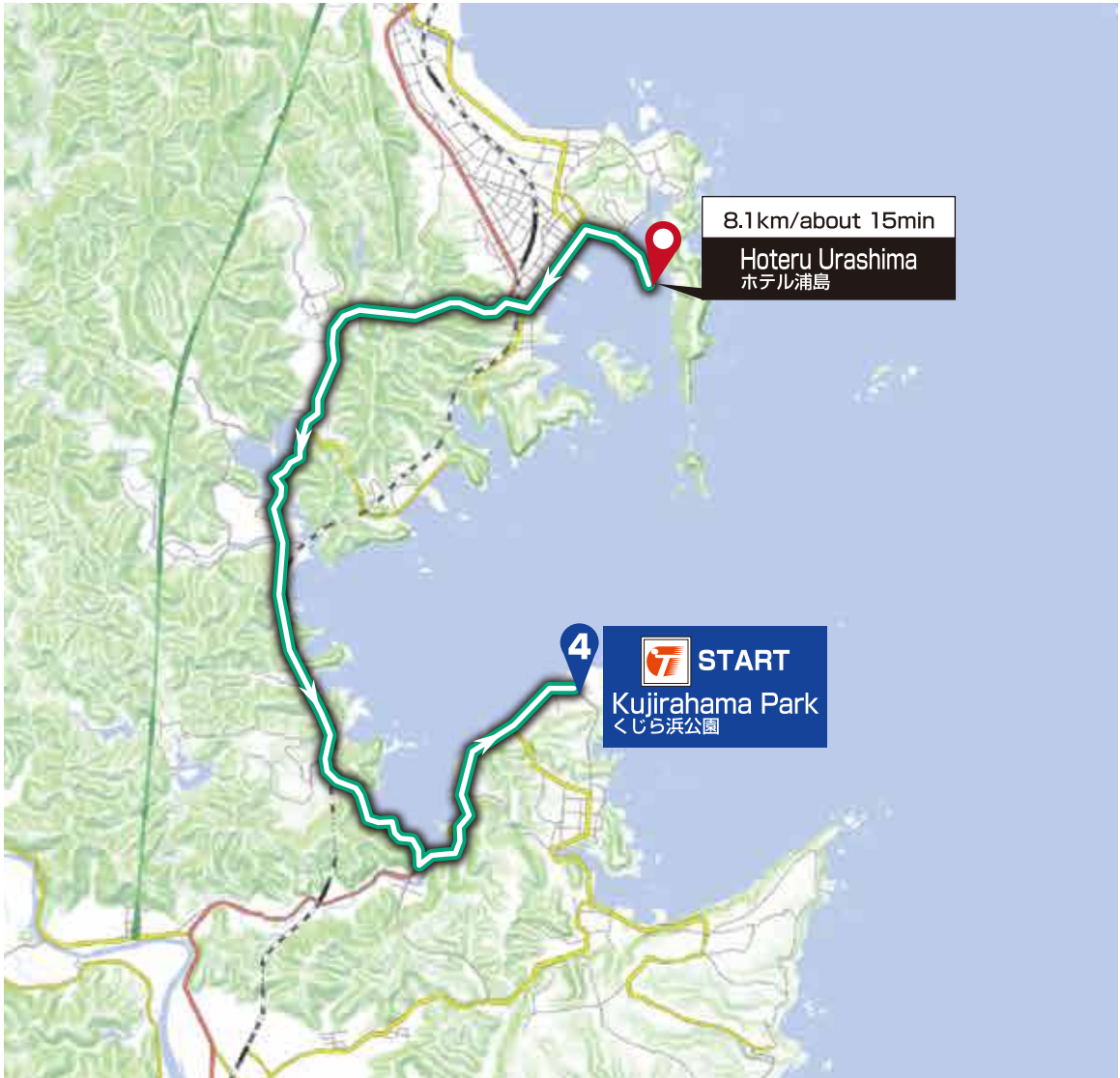
ホテル → Stage.4

Wakayama Castle
CriterionStage.1
INAMIStage.2
KOZAGAWAStage.3
KUMANOSANGAKUStage.4
TAJIHANTO

Regulation

Technical

Information



Start Venue : 2904Taiji, Higashimuro District, Wakayama
 スタート会場 和歌山県東牟婁郡太地町太地 2904

Introduction

Wakayama Castle
Criterion

Stage.1
INAMI

Stage.2
KOZAGAWA

Stage.3
KUMANOSANGAKU

Stage.4
TAIJIHANTO

Regulation

Technical

Information

4th Stage Date:10 May 2026(Sun)

TAIJI HANTO CIRCUITCOURSE



GPX File for the TAIJI HANTO CIRCUITCOURSE

Introduction

Stage Profile

ステージプロフィール

Total Distance

104.3km (Race Neutral 0.7km) 9.8km + 10.5km × 9lap

Time of Start

10:00

Wakayama Castle
Criterium

Stage.1
INAMI

8:50

Team Arrival/チーム到着

Stage.2
KOZAGAWA

8:50

Sign On Open/スタートサイン開始

Stage.3
KUMANOSANGAKU

9:45

Riders at the Start Line/選手スタートライン整列

9:50

Starting Ceremony/スタートセレモニー

10:00

Race Start/レーススタート

PRIME DETAILS




Sprint Prime

20.3km (Control Line, 8Laps to go)

51.8 (Control Line, 5Laps to go)

Stage.4
TAIJIHANTO



Regulation

[Race Neutral]



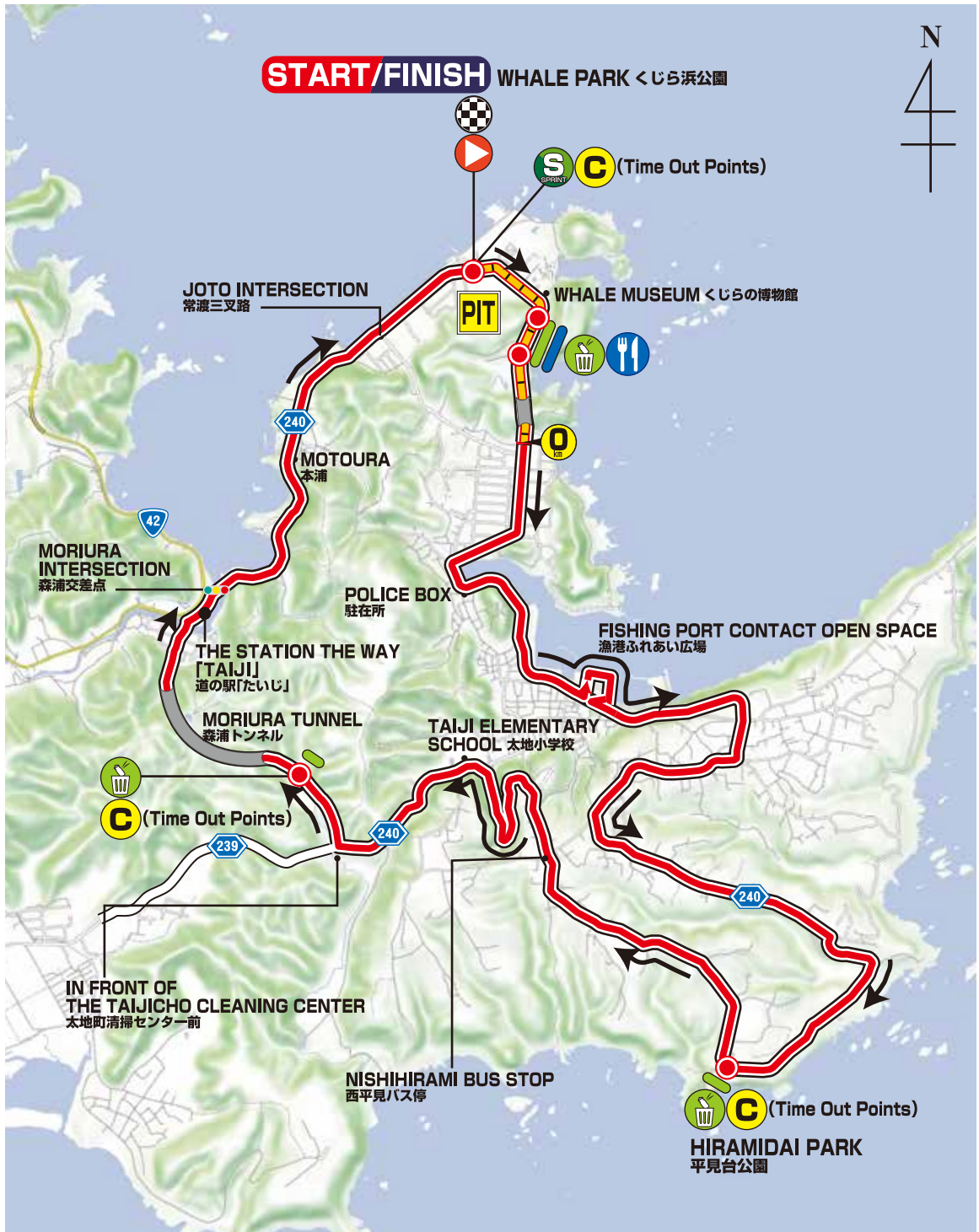
Technical

Information

START	FINISH	WASTE ZONE	
TEAM PIT	KOM CAT3	FEED ZONE	Neutral Zone
0km	CHECK POINT	SPRINT	Circuit Course

Stage Map

ステージマップ



Introduction

Wakayama Castle
Criterion

Stage.1
INAWA

Stage.2
KOZAGAWA

Stage.3
KUMANOSANGAKU

Stage.4
TAIJIHANTO

Regulation

Technical

Information

Schedule

スケジュール

Introduction

Wakayama Castle
CriterionStage.1
INAMIStage.2
KUZAGAWAStage.3
KUMANOSANGAKUStage.4
TAJIHANTO

Regulation

Technical

Information

FROM START	TO FINISH	PASSING POINT	FEATURE	ESTIMATED TIME ARRIVAL			
				39.0	41.0	43.0	
0.0	105.0	WHALE PARK/くじら浜公園	START LINE	10:00	10:00	10:00	
0.7	104.3	RACE START		Newtral Zone (0.7 km)			
0.0			Okm Point	10:01	10:01	10:01	
0.6	103.7	POLICE BOX/駐在所	Left Curves/左カーブ	←	10:02	10:02	10:02
1.2	103.1	FISHING PORT CONTACT OPEN SPACE/漁港ふれあい広場	Coution Dutch Danger Ahead 転落注意	←	10:03	10:03	10:03
3.7	100.6	KAJITORIZAKI/梶取崎	Speed Coution HILL S Curves 速度注意 Sカーブ	→	10:07	10:06	10:06
4.6	99.7	HIRAMIDAI PARK/平見台公園	WASTE ZONE		10:08	10:07	10:07
4.6	99.7	—					
5.9	98.7	NISHIHIRAMI BUS STOP			10:10	10:09	10:09
6.4	97.9	TAJI ELEMENTARY SCHOOL/太地小学校		←	10:11	10:10	10:10
7.3	97.0	MORIURA TUNNEL(SOUTH)/森浦トンネル(南口)	WASTE ZONE		10:12	10:12	10:11
7.3	97.0	—					
8.1	96.2	THE STATION ON THE WAY[TAJI]/道の駅「たいじ」	Right Sharp Curve/右急カーブ	→	10:13	10:13	10:12
9.8	94.5	Control Line (9Laps to go)			10:16	10:15	10:15
11.1	93.2	POLICE BOX/駐在所	Left Curves/左カーブ	←	10:18	10:17	10:17
11.7	92.6	FISHING PORT CONTACT OPEN SPACE/漁港ふれあい広場	Coution Dutch Danger Ahead 転落注意	←	10:19	10:18	10:18
14.2	90.1	KAJITORIZAKI/梶取崎	Speed Coution HILL S Curves 速度注意 Sカーブ	→	10:23	10:22	10:21
15.1	89.2	HIRAMIDAI PARK/平見台公園	WASTE ZONE		10:24	10:23	10:22
15.1	89.2	—					
16.1	88.2	NISHIHIRAMI BUS STOP			10:26	10:25	10:24
16.9	87.4	TAJI ELEMENTARY SCHOOL/太地小学校		←	10:27	10:26	10:25
17.8	86.5	MORIURA TUNNEL(SOUTH)/森浦トンネル(南口)	WASTE ZONE		10:29	10:27	10:26
17.8	86.5	—					
18.6	85.7	THE STATION ON THE WAY[TAJI]/道の駅「たいじ」	Right Sharp Curve/右急カーブ	→	10:30	10:28	10:27
20.3	84.0	Control Line (8Laps to go)			10:32	10:30	10:29
20.6	83.7	—	WASTE ZONE		10:33	10:31	10:30
20.7	83.6	—					
21.6	82.7	POLICE BOX/駐在所	Left Curves/左カーブ	←	10:34	10:32	10:31
22.2	82.1	FISHING PORT CONTACT OPEN SPACE/漁港ふれあい広場	Coution Dutch Danger Ahead 転落注意	←	10:36	10:34	10:33
24.7	79.6	KAJITORIZAKI/梶取崎	Speed Coution HILL S Curves 速度注意 Sカーブ	→	10:40	10:38	10:36
25.6	78.7	HIRAMIDAI PARK/平見台公園	WASTE ZONE		10:41	10:39	10:37
25.6	78.7	—					
26.6	77.7	NISHIHIRAMI BUS STOP			10:42	10:40	10:38
27.4	76.9	TAJI ELEMENTARY SCHOOL/太地小学校		←	10:43	10:41	10:39
28.3	76.0	MORIURA TUNNEL(SOUTH)/森浦トンネル(南口)	WASTE ZONE		10:44	10:42	10:40
28.3	76.0	—					
29.1	75.2	THE STATION ON THE WAY[TAJI]/道の駅「たいじ」	Right Sharp Curve/右急カーブ	→	10:46	10:43	10:41
30.8	73.5	Control Line (7Laps to go)			10:47	10:44	10:42
31.1	73.2	—	FEEDING ZONE WASTE ZONE	 	10:49	10:46	10:44

Schedule

スケジュール

Introduction

Wakayama Castle
Criterion

Stage.1
INAMI

Stage.2
KOZAGAWA

Stage.3
KUMANOSANGAKU

Stage.4
TAJIHANTO

Regulation

Technical

Information

FROM START	TO FINISH	PASSING POINT	FEATURE	ESTIMATED TIME ARRIVAL			
				39.0	41.0	43.0	
31.2	73.1	—					
32.1	72.2	POLICE BOX/駐在所	Left Curves/左カーブ	←	10:51	10:48	10:46
32.7	71.6	FISHING PORT CONTACT OPEN SPACE/漁港ふれあい広場	Coution Dutch Danger Ahead 転落注意	←	10:53	10:50	10:48
35.2	69.1	KAJITORIZAKI/梶取崎	Speed Coution HILL S Curves 速度注意 Sカーブ	→	10:56	10:53	10:51
36.1	68.2	HIRAMIDAI PARK/平見台公園	WASTE ZONE		10:57	10:54	10:50
36.1	68.2	—					
37.1	67.2	NISHIHIRAMI BUS STOP			10:59	10:56	10:52
37.9	66.4	TAJI ELEMENTARY SCHOOL/太地小学校		←	11:00	10:57	10:54
38.8	65.5	MORIURA TUNNEL(SOUTH)/森浦トンネル(南口)	WASTE ZONE		11:01	10:58	10:56
38.8	65.5	—					
39.6	64.7	THE STATION ON THE WAY「TAJI」/道の駅「たいじ」	Right Sharp Curve/右急カーブ	→	11:02	10:59	10:57
41.3	63.0	Control Line (6Laps to go)			11:04	11:01	10:59
41.6	62.7	—	FEEDING ZONE WASTE ZONE		11:05	11:02	11:00
41.7	62.6	—					
42.6	61.7	POLICE BOX/駐在所	Left Curves/左カーブ	←	11:07	11:03	11:01
43.2	61.1	FISHING PORT CONTACT OPEN SPACE/漁港ふれあい広場	Coution Dutch Danger Ahead 転落注意	←	11:09	11:05	11:03
45.7	58.6	KAJITORIZAKI/梶取崎	Speed Coution HILL S Curves 速度注意 Sカーブ	→	11:12	11:08	11:05
46.6	57.7	HIRAMIDAI PARK/平見台公園	WASTE ZONE		11:13	11:09	11:06
46.6	57.7	—					
47.6	56.7	NISHIHIRAMI BUS STOP			11:15	11:11	11:10
48.4	55.9	TAJI ELEMENTARY SCHOOL/太地小学校		←	11:16	11:12	11:09
49.3	55.0	MORIURA TUNNEL(SOUTH)/森浦トンネル(南口)	WASTE ZONE		11:17	11:13	11:10
49.3	55.0	—					
50.1	54.2	THE STATION ON THE WAY「TAJI」/道の駅「たいじ」	Right Sharp Curve/右急カーブ	→	11:18	11:14	11:11
51.8	52.5	Control Line (5Laps to go)			11:21	11:17	11:14
52.1	52.2	—	FEEDING ZONE WASTE ZONE		11:22	11:18	11:15
52.1	52.2	—					
53.1	51.2	POLICE BOX/駐在所	Left Curves/左カーブ	←	11:23	11:19	11:16
53.7	50.6	FISHING PORT CONTACT OPEN SPACE/漁港ふれあい広場	Coution Dutch Danger Ahead 転落注意	←	11:25	11:21	11:18
56.2	48.1	KAJITORIZAKI/梶取崎	Speed Coution HILL S Curves 速度注意 Sカーブ	→	11:28	11:24	11:21
57.1	47.2	HIRAMIDAI PARK/平見台公園	WASTE ZONE		11:29	11:25	11:22
57.1	47.2	—					
58.1	46.2	NISHIHIRAMI BUS STOP			11:30	11:26	11:25
58.9	45.4	TAJI ELEMENTARY SCHOOL/太地小学校		←	11:31	11:27	11:24
59.8	44.5	MORIURA TUNNEL(SOUTH)/森浦トンネル(南口)	WASTE ZONE		11:33	11:29	11:25
59.8	44.5	—					
60.6	43.7	THE STATION ON THE WAY「TAJI」/道の駅「たいじ」	Right Sharp Curve/右急カーブ	→	11:34	11:30	11:26
62.3	42.0	Control Line (4Laps to go)			11:36	11:32	11:28
62.6	41.7	—	FEEDING ZONE WASTE ZONE		11:37	11:33	11:29
62.7	41.6	—					

Schedule

スケジュール

Introduction

Wakayama Castle
CriteriumStage.1
INAMIStage.2
KOZAGAWAStage.3
KUMANOSANGAKUStage.4
TAIJIHANTO

Regulation

Technical

Information

FROM START	TO FINISH	PASSING POINT	FEATURE		ESTIMATED TIME ARRIVAL		
					39.0	41.0	43.0
63.7	40.6	POLICE BOX/駐在所	Left Curves/左カーブ	←	11:38	11:34	11:30
64.2	40.1	FISHING PORT CONTACT OPEN SPACE/漁港ふれあい広場	Coution Dutch Danger Ahead 転落注意	←	11:40	11:36	11:32
66.7	37.6	KAJITORIZAKI/梶取崎	Speed Coution HILL S Curves 速度注意 Sカーブ	↗	11:44	11:39	11:35
67.6	36.7	HIRAMIDAI PARK/平見台公園	WASTE ZONE		11:45	11:40	11:36
67.6	36.7	—					
68.6	35.7	NISHIHIRAMI BUS STOP			11:47	11:42	11:37
69.4	34.9	TAIJI ELEMENTARY SCHOOL/太地小学校		←	11:48	11:43	11:38
70.3	34.0	MORIURA TUNNEL(SOUTH)/森浦トンネル(南口)	WASTE ZONE		11:49	11:44	11:40
70.3	34.0	—					
71.1	33.2	THE STATION ON THE WAY[TAIJI]/道の駅「たいじ」	Right Sharp Curve/右急カーブ	↘	11:50	11:45	11:41
72.8	31.5	Control Line (3Laps to go)			11:52	11:48	11:43
73.1	31.2	—	FEEDING ZONE WASTE ZONE		11:53	11:49	11:44
73.2	31.1	—					
74.1	30.2	POLICE BOX/駐在所	Left Curves/左カーブ	←	11:54	11:50	11:45
74.7	29.6	FISHING PORT CONTACT OPEN SPACE/漁港ふれあい広場	Coution Dutch Danger Ahead 転落注意	←	11:56	11:52	11:47
77.2	27.1	KAJITORIZAKI/梶取崎	Speed Coution HILL S Curves 速度注意 Sカーブ	↗	11:59	11:55	11:50
78.1	26.2	HIRAMIDAI PARK/平見台公園	WASTE ZONE		12:00	11:56	11:51
78.1	26.2	—					
79.1	25.2	NISHIHIRAMI BUS STOP			12:03	11:57	11:52
79.9	24.4	TAIJI ELEMENTARY SCHOOL/太地小学校		←	12:04	11:58	11:53
80.8	23.5	MORIURA TUNNEL(SOUTH)/森浦トンネル(南口)	WASTE ZONE		12:06	11:59	11:54
80.8	23.5	—					
81.6	22.7	THE STATION ON THE WAY[TAIJI]/道の駅「たいじ」	Right Sharp Curve/右急カーブ	↘	12:07	12:00	11:55
83.3	21.0	Control Line (2Laps to go)			12:09	12:02	11:57
83.6	20.7	—	FEEDING ZONE WASTE ZONE		12:10	12:03	11:58
83.7	20.6	—					
84.6	19.7	POLICE BOX/駐在所	Left Curves/左カーブ	←	12:11	12:04	11:59
85.2	19.1	FISHING PORT CONTACT OPEN SPACE/漁港ふれあい広場	Coution Dutch Danger Ahead 転落注意	←	12:13	12:06	12:01
87.7	16.6	KAJITORIZAKI/梶取崎	Speed Coution HILL S Curves 速度注意 Sカーブ	↗	12:17	12:10	12:04
88.6	15.7	HIRAMIDAI PARK/平見台公園	WASTE ZONE		12:18	12:11	12:05
88.6	15.7	—					
89.6	14.7	NISHIHIRAMI BUS STOP			12:19	12:12	12:06
90.4	13.9	TAIJI ELEMENTARY SCHOOL/太地小学校		←	12:20	12:13	12:07
91.3	13.0	MORIURA TUNNEL(SOUTH)/森浦トンネル(南口)	WASTE ZONE		12:22	12:15	12:09
91.3	13.0	—					
92.1	12.2	THE STATION ON THE WAY[TAIJI]/道の駅「たいじ」	Right Sharp Curve/右急カーブ	↘	12:23	12:16	12:10
93.8	10.5	Control Line (Final Laps to go)			12:25	12:18	12:12
95.1	9.2	POLICE BOX/駐在所	Left Curves/左カーブ	←	12:27	12:20	12:14
95.7	8.6	FISHING PORT CONTACT OPEN SPACE/漁港ふれあい広場	Coution Dutch Danger Ahead 転落注意	←	12:29	12:22	12:16
98.2	6.1	KAJITORIZAKI/梶取崎	Speed Coution HILL S Curves 速度注意 Sカーブ	↗	12:22	12:25	12:19

Schedule

スケジュール

FROM START	TO FINISH	PASSING POINT	FEATURE	ESTIMATED TIME ARRIVAL		
				39.0	41.0	43.0
99.1	5.2	HIRAMIDAI PARK/平見台公園	WASTE ZONE 	12:23	12:26	12:20
99.1	5.2	—				
100.1	4.2	NISHIHIRAMI BUS STOP		12:34	12:28	12:21
100.9	3.4	TAIJI ELEMENTARY SCHOOL/太地小学校		12:35	12:29	12:22
101.8	2.5	MORIURA TUNNEL(SOUTH)/森浦トンネル(南口)	WASTE ZONE 	12:36	12:30	12:23
101.8	2.5	—				
102.6	1.7	THE STATION ON THE WAY「TAIJI」/道の駅「たいじ」	Right Sharp Curve/右急カーブ 	12:37	12:31	12:24
104.3	0.0	Finish Line	FINISH	12:41	12:34	12:27

Introduction

Wakayama Castle
CriterionStage.1
INAMIStage.2
KOZAGAWAStage.3
KUMANOSANAKUStage.4
TAIJIHANTO

Regulation

Technical

Information

Start/Finish Location

スタート/フィニッシュ 場所

Introduction

Wakayama Castle
Criterium

Stage.1
INAMI

Stage.2
KOZAGAWA

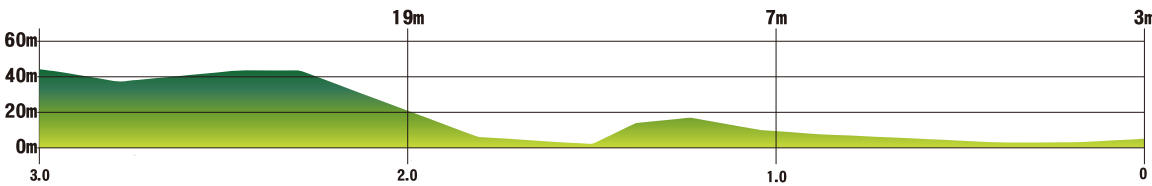
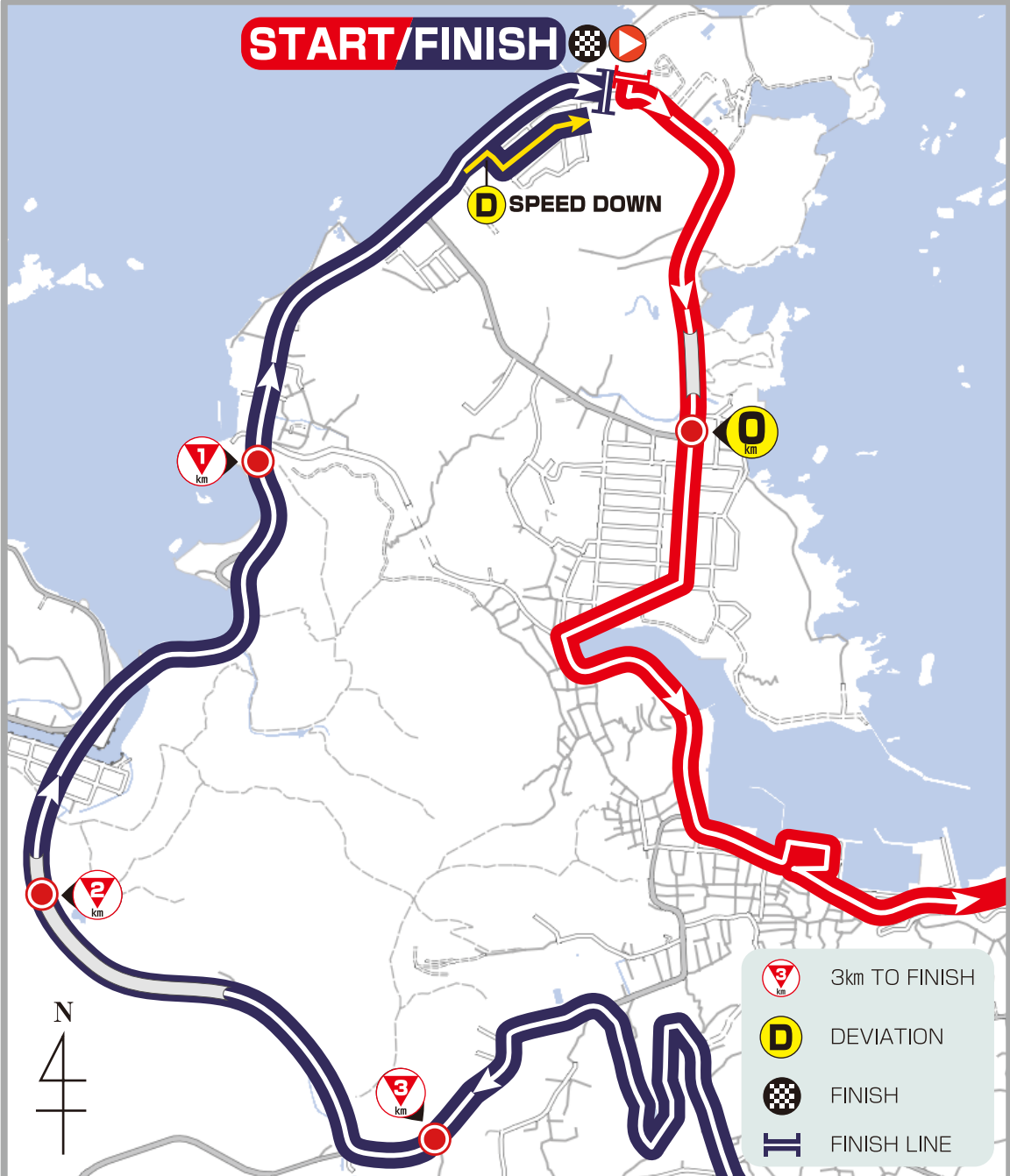
Stage.3
KUMANOSANGAKU

Stage.4
TAJIHANTO

Regulation

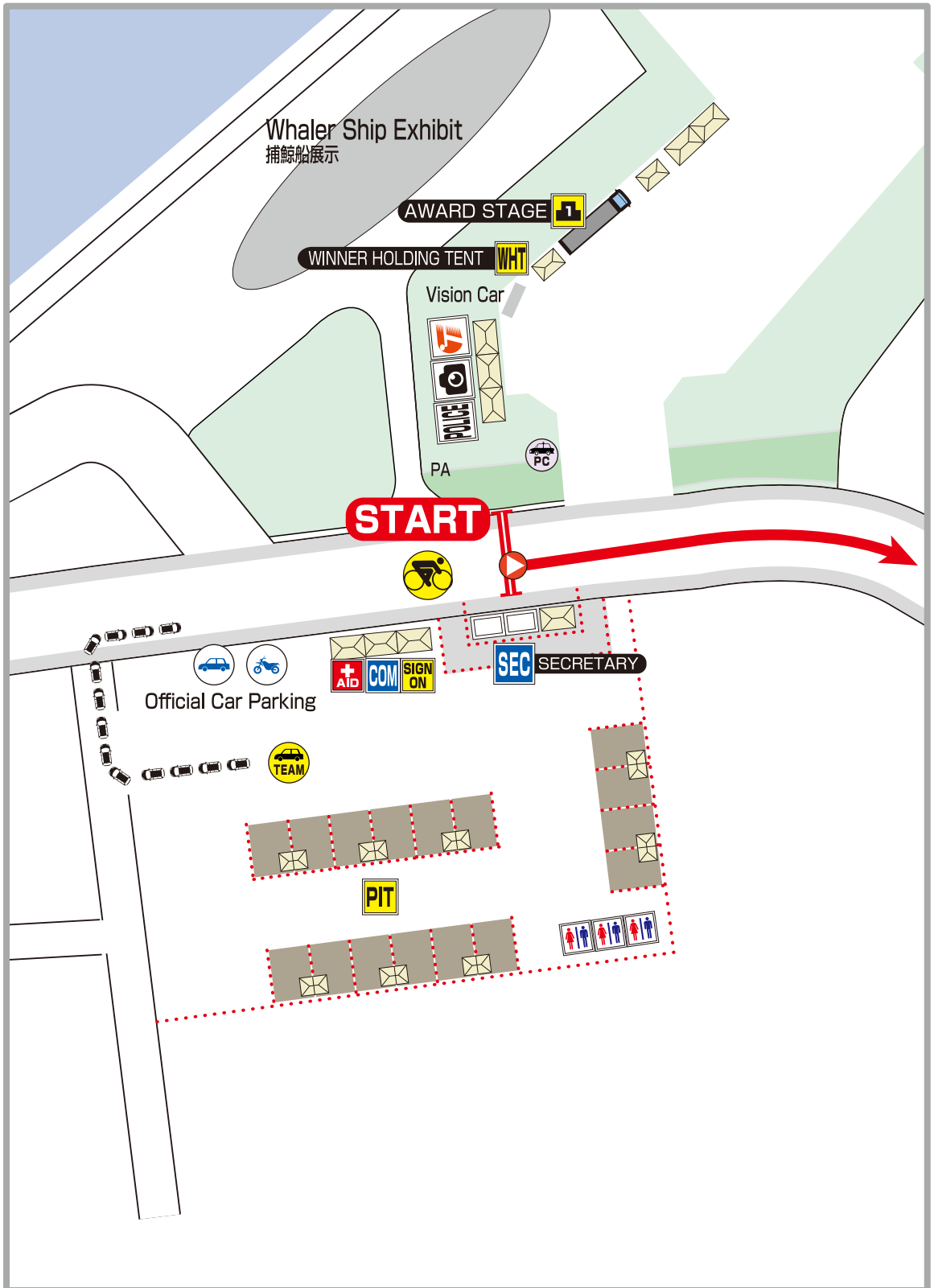
Technical

Information



Start Layout

スタート レイアウト



Introduction

Wakayama Castle
Criterion

Stage.1
INAWA

Stage.2
KOZAGAWA

Stage.3
KUMANOSANGAKU

Stage.4
TAJIHANTO

Regulation

Technical

Information

Finish Layout

フィニッシュ レイアウト



Finish Time Table

フィニッシュ タイムテーブル

TIME	NOTE	PLACE
12:40 (expected time)	Finish	Kujirahama Park
Immediately after Finish	Anti-Doping/Awards Ceremony	//

REGULATION



Specific Regulations

大会特別規則

ARTICLE 1. Organization / 主催者

(Organizing Committee Chair)
Mr. Yoshitoshi KADOGUCHI
NPO SPORTS PRODUCE Kumano
c/o KINAN Building 2F, 1-25, Ukijima, Shingu-city, Wakayama, JAPAN. 647-0014
TEL +81 735-23-9337 FAX +81 735-23-9348 e-mail tourde-k@rifnet.or.jp

(Race Director)
Joji OTANI

(Safety Manager)
Yuji OGAWA

(UCI President of the Commissaire Panel)
LEONG Hong Ian, Andy

(Commissaires Panel)
Chiho IWASA
YUE Walter Ka Lok.

(大会組織委員長)
NPO法人 SPORTS PRODUCE 熊野
代表者 角口 賀敏
〒647-0014 和歌山県新宮市浮島1番25号 キナンビル2F
TEL 0735-23-9337 FAX 0735-23-9348 e-mail tourde-k@rifnet.or.jp

(レースディレクター)
大谷 穰士

(セーフティーマネージャー)
小川 祐二

(UCI審判長)
LEONG Hong Ian, Andy

(コミッセルパネル)
岩佐 千穂
ユー・ウォルター・カーロック

ARTICLE 2. Type of event / 大会概要

The TOUR DE KUMANO '26 is organized by NPO (Non Profit Organization) SPORTS PRODUCE KUMANO and Japan Cycling Federation under the regulations of the International Cycling Union.

It is to take place from 7th May(Thu) to 10th May(Sun), 2026 over 4 stages, total distance is 464.0km. The event is in UCI Asia Tour class 2.2 and, in accordance with article 2.10.031 of the UCI regulations; points will be awarded as follows for the UCI individual rankings:

- ・ 40, 30, 25, 20, 15, 10, 5 and 3, 3, 3points to the 10 first riders of the final general classification.
- ・ 7, 3 and 1 points to the 3 first riders of a stage
- ・ 1 point to the leader of the General Individual Classification per stage

この'26ツール・ド・熊野は、国際自転車競技連合(UCI)の規則の下に、NPO法人 SPORTS PRODUCE 熊野と(財)日本自転車競技連盟により開催される。

大会期間は2026年5月7日(木)から5月10日(日)までの4日間、4つのステージを含む総距離464.0kmとする。

当大会はUCI アジア・ツアーのクラス 2.2 であり、UCI 規則第2.10.031条に従い、UCI 個人ランキングのために下記のポイントが付与される：

- ・ 40, 30, 25, 20, 15, 10, 5, 3, 3, 3ポイントが、最終総合順位上位10位の競技者に与えられる。
- ・ 7, 3および1ポイントが、各ステージの上位3位の競技者に与えられる。
- ・ 1ポイントが、各ステージ終了後の総合首位者に与えられる。

Specific Regulations

大会特別規則

ARTICLE 3. Participation and Invitation Conditions / 参加および招待条件

The TOUR DE KUMANO' 26 is open to UCI professional continental teams, continental teams, national teams, regional team/club teams as per article 2.1.005 of the UCI regulations.

The number of riders per team is minimum 4 and maximum 6 as per article 2.2.003 of the UCI regulations. The participating teams should meet the conditions stipulated in Article 2.1.005 of the UCI Regulations, and consist of invited teams, more than 5 from overseas and less than 24 domestic, recommended by the Japan Cycling Federation (JCF), affiliated party of JCF and organizer.

Teams selected to take part in this competition must consist of 6 competitors, a maximum of 4 substitutes, 3 team officials, and a maximum of 2 substitutes for team officials, and must register with the organizer at least 20 days in advance.

"Japanese(club)teams" recommended by the Japan Cycling Federation mean "teams consisting of 50% or more riders with Japanese nationality as of participation in the race." These teams must also be formed in accordance with the UCI Regulations. Riders with South Korean or North Korean nationalities who reside permanently in Japan may be regarded as being of Japanese nationality when calculating the aforementioned ratio.

Each team has to bear own travel expenses (such as airfare and railway fare) for the designated place of assembly and dispersion.

Participants should stay at accommodations designated by the organizer.

Entire amount of accommodation fees of 6 riders and 4 or fewer team officials from May 5th to May 10th (5 nights) for domestic teams will be covered by the organizer.

Entire amount of accommodation fees of 6 riders and 4 or fewer team officials from May 4th to May 11th (7 nights) for overseas teams will be covered by the organizer.

Other than these periods, amount of accommodation fees and expenses of transfer shall be covered by team themselves.

Overseas teams are recommended to arrive at Kansai International Airport (KIX) from 7:00 to 15:00 on May 6th. In this case, the organizer will arrange the transportation from Airport to the venue.

Other than this period, the organizer arranges accommodation and transportation by charge of the team.

この'26 ツール・ド・熊野には、UCI規則第2.1.005条に従い、プロフェッショナルコンチネンタルチーム、コンチネンタルチーム、ナショナルチーム、地域/クラブ・チームが参加できる。各チームの競技者数は、UCI規則第2.2.003条に従い、最小4名最多6名である。

参加チームは、UCI規則第2.1.005条に適合した、国外より5チーム以上、および日本自転車競技連盟およびその加盟団体もしくは、主催者が推薦する24チーム以内の日本国籍チームの招待チームとする。

当競技に参加が認められたチームは、競技者6名、補欠競技者最多3名、チーム役員4名、チーム役員補欠最多2名で構成し、20日前までに主催者に登録しなければならない。

日本自転車競技連盟が推薦する日本国籍チームとは、競技参加時において構成競技者の50%以上が日本国籍を持つチームのことを言う。このチームもまた、UCI規則に適合した構成でなければならない。なお、日本に永住する韓国籍、朝鮮籍の競技者はこの比率計算にあたっては日本国籍に計上できる。

各チームは、競技者とチーム役員の指定集散地までの旅費（航空運賃および鉄道運賃等）を自身で負担する。

参加チームは主催者が指定する宿舎に宿泊するものとする。

各国内チームは5月5日から5月10日(5泊6日)までの競技者6名とチーム役員4名までの宿泊費を主催者が負担する。

海外チームは5月4日から5月11日(7泊8日)までの競技者6名とチーム役員4名までの宿泊料を主催者が負担する。

この期間外の滞在費、移動交通費はチームの負担となる。

海外参加チームは5月4日の7:00から15:00までに関西国際空港に到着することを推奨され、この場合は空港から会場までの交通を主催者が手配する。

この期間外の場合は、主催者はチームの経費負担で滞在、移動を手配する。

Introduction

Makayama
Castile
CriterionStage 1
INAMIStage 2
KOZAGAWAStage 3
KUMANOSANEGAKUStage 4
TAJIHANTOTOUR de KUMANO
Regulation

Technical

Information

Specific Regulations

大会特別規則

ARTICLE 4. Race Headquarters / 大会本部

At the start of the event, the race headquarters will be established at the NPO SPORTS PRODUCE KUMANO from 9:00 AM on May 5.

The Technical Guide provides a list of headquarters locations for each stage.

As a general rule, the race headquarters will be open from 1 hour and 30 minutes before the start until the commissaire's duties are completed.

大会開始において、大会本部は5月5日午前9時からNPO法人 SPORTS PRODUCE 熊野に開設する。

テクニカル・ガイドに各ステージの本部所在地のリストを示す。

大会本部は、原則としてスタートの1時間30分前からコミセールの業務終了まで開設される。

ARTICLE 5. License Control / ライセンスコントロール

License control is opened from 13:00 to 14:00 on May 5th at Wakayama City Sansan Center Kinokawa. Body numbers/frame plates may be handed to license-holders representing the teams at the license control.

ライセンスコントロールは5月5日13:00から14:00の間、和歌山市 さんさんセンター紀の川で受付ける。ゼッケンはライセンスコントロール時にチームを代表するライセンス所持者に配布される。

ARTICLE 6. Manager's Meeting / 監督会議

The team managers' meeting, organized in accordance with article 1.2.087 of the UCI regulations, in the presence of the Members of the Commissaires Panel, is scheduled at 16:00 May 6th at Wakayama City Workers' Comprehensive Center.

チーム監督会議は、UCI 規則第1.2.087 条に従い、コミセール・パネル・メンバー出席の下に、5月6日16:00から和歌山市勤労者総合センターで開催される。

ARTICLE 7. Radio Tour / ラジオ・ツール

Race information will be broadcast on the "Digital Convenience Radio 12CH".

The organizer will provide a receiver that can receive orders in English from the Chief Commissaire Car to all vehicles accompanying the event.

English and/or Japanese information on the competition will be transmitted from the Commissaire or the person in charge of the event to each vehicle through this radio circuit.

レース情報は、デジタル簡易無線12CHの”ラジオ・ツール”により放送される。

競技に随行する車両のすべてに、チーフ・コミセール・カーからの英語による指示を受信することができるようなレシーバーを貸与する。

競技の情報はこの回線を通じてコミセールまたは情報担当者により、英語および/または日本語で各車両に伝えられる。

Specific Regulations

大会特別規則

Introduction

Makayama Castle
CriterionStage 1
INAMIStage 2
KOZAGAWAStage 3
KUMANOSANGAKUStage 4
TAJIHANTOTOUR de KUMANO
Regulation

Technical

Information

68

ARTICLE 8. Neutral service / ニュートラルサービス

Technical support will be handled by MAVIC JAPAN and SHIMANO.
Neutral support will be managed by: three 4-wheeled vehicles and two 2-wheeled motorcycles.

競技上の支援はマヴィックジャパンおよびシマノにより実施される。
共通機材支援は次により実施される：四輪3台と二輪2台の共通機材車。

ARTICLE 9. Information and Communique / 各種情報とコミュニケ

Communiqués will be issued by Headquarters to transmit competition results, various information, and directions to team officials, press personnel and technical officials.
After the closing of the Headquarters at finishing points, an information desk set up in the accommodation for Headquarters staff will provide such communiqués.
The organizer will offer information on various situations of the competition at the Headquarters near finishing points.
Press must follow the directions for coverage stipulated in the official program.

競技の結果と、各種情報、指示事項を、チーム役員、プレスおよび競技役員に伝達するためのコミュニケは、大会本部から発行する。
フィニッシュ地点の大会本部閉鎖後は、本部宿舎の案内デスクで対応する。
主催者はフィニッシュ地点の大会本部において競技進行状況の情報を提供する。
取材方法に関しては公式プログラムに示される取材要領に従わなければならない。

ARTICLE 10. Assembly at the Starting Area, Start of the Race / 招集・出発

- (1) Assembly at the Starting Area
Team cars should assemble and wait at the designated places by 30 minutes before starting time.
- (2) Start of the Race
Ten minutes before starting time, official announcements will introduce riders who placed at the top of each classification in the previous stage. Riders should move from assembly point to starting line in the order announced.
The period between the departure signal and the official start signal, which will be given by the commissaire in charge, will feature a short parade section.
Therefore, riders should ride slowly after the Commissaire's car.
・1st stage : 2.2km ・2nd stage : 1.3km ・3rd stage : 1.4km ・4th stage : 0.7km
There is a display of 0 km at the official starting point.
- (1) 招集
チームカーはスタート時刻の30分前までに指定の場所に集合し、待機する。
- (2) 出発
スタート時刻10分前から前ステージの各順位上位者を紹介する通告に従い各競技者は召集ラインからスタートラインに移動する。
出発の合図があった後、担当コミセールが正式スタートの合図をするまでの間はパレード区間であるので、先導する審判車両に従ってゆっくり走行する。
・第1ステージ：2.2km ・第2ステージ：1.3km ・第3ステージ：1.4km ・第4ステージ：0.7km
正式スタート位置には0kmの標示がある。

Specific Regulations

大会特別規則

ARTICLE 11. Refreshments / 補給飲食料

Feeding will take place from the left side of the course at the following locations.

- Stage 1: Feeding is allowed from approximately 100m to 300m after the control line, between laps 3 and 6.
- Stage 2: Feeding is allowed from approximately 100m to 300m after the control line, between laps 2 and 3. (However, feeding is also possible on the return route, but extra caution is required as it is slightly downhill.)
- Stage 3: Vehicles moving to the feed zone must follow the instructions of the feed zone officials and move in a convoy before traffic restrictions are enforced. Vehicles must park within the designated parking area. Bus to Feeding Zone (Senmaida Top) Departure: 9:30 Teams heading there should follow the bus. Moving on the course before traffic restrictions are lifted after the riders have passed is considered a violation of the traffic regulation conditions set by the police. The feed zone is located on the circuit, approximately 900m to 1,100m after passing the KOM, and feeding is allowed between laps 1 and 4.
- Stage 4: Feeding is allowed from approximately 300m to 500m after the control line, between laps 4 (after completing 3 laps) and 9.

Feeding from the team car :

Feeding is prohibited during the first 30km and the final 20km of the race. These feed may be modified at the feed of the Chief Commissaire.

Supply of food and drinks should always be conducted under the supervision of the organizer.

As supply of refreshments aims to protect the safety and health of riders, avoidance of dangerous actions or situations in feeding zones, which would undermine the aforementioned objective, should take priority over feeding.

Also, throw-away of a water bottle, a food bag and so on is prohibited, except in the specified feed zone or waste zone.

補給については、以下においてコースの左側から行う。

- 第1ステージ：コントロールライン通過後約100mから300mまで、3周回から6周回まで行うことができる。
- 第2ステージ：コントロールライン通過後約100mから300mまで、2周回から3周回まで行うことができる。(ただし復路においても補給は可能だが、若干下りとなっているため十分注意をすること。)
- 第3ステージ：補給地点に移動する車両は交通規制実施前に補給地点役員の指示に従い隊列を組んで移動する。指定の駐車範囲に駐車する。
補給所（千枚田頂上）行きバス 出発時刻：9時30分
補給所へ向かうチームはバスの後ろについてください。
選手団通過後、交通規制解除前にコース上を移動することは警察との交通規制条件を逸脱することになる。
補給所は周回路に入りKOM後通過後約900mから1,100mまで、1周回から4周回目まで行うことができる。
- 第4ステージ：コントロールライン通過後約300mから500mまで、4周回（3周回完了後）から9周回まで行うことができる。

チームカーからの補給：

レースの最初の30kmおよび残り20kmの間は補給が禁止されています。これらの補給はチーフコミッサーの裁量で変更される場合があります。

いかなる場合にも飲食料の補給は主催者の監督下において行われなければならない。

補給は、競技者の安全と健康状態を守るために行うことが目的であり、補給地域においてこれらを損なうような危険な行為・状態を避けることは、補給に優先する。

また、飲料ボトル、食料袋等の投棄は、指定された補給区間と廃棄ゾーン以外において禁止する。

Specific Regulations

大会特別規則

Introduction

Makayama Castle
CriteriumStage 1
INAMIStage 2
KOZAGAWAStage 3
KUMANOSANAKUStage 4
TAJIHANTOTOUR de KUMANO
Regulation

Technical

Information

ARTICLE 12. Closing of Finishing / ステージの終了

Riders who are disqualified or abandon the race will be ruled out from all individual classifications, and may not take part in subsequent stages.

A rider, who are disqualified or abandon the race, after a commissaire checks his body number, shall remove his body number and leave from course immediately.

● 1st stage :

A rider who delayed 12 minutes from leading rider, at the control line and Miyama Pass (COM), is eliminated from the race.

Moreover, it considers as the same disposition on any place of the course.

● 2nd stage :

A rider who delayed 7 minutes from leading rider, at the control line and Sakura-no-Hiroba parking lot, Hirai Pass (COM), Ichimaiwa is eliminated from the race.

Moreover, it considers as the same disposition on any place of the course.

● 3rd stage:

A rider who delayed 15 minutes from leading rider, at check points line is eliminated from the race.

Moreover, it considers as the same disposition on any place of the course.

● 4th stage :

A rider who delayed 6 minutes from leading rider, at the starting / finishing line, the Hiramidai park and the Moriura tunnel entrance, is eliminated from the race.

Moreover, it considers as the same disposition on any place of the course.

ステージにおいて、失格または棄権した競技者はすべての個人成績から除外され、以降のステージに参加することはできない。

競走を中止した選手はコミッセルがボディ番号を確認した後ボディ番号を外し、直ちに走路から退去しなければならない。

● 第1ステージ :

コントロールラインと深山峠 (KOM) を先頭競技者が通過してから12分遅れの者は競走を中止させる。

また、コース上においても同様な処置とする。

● 第2ステージ :

コントロールラインとさくらの広場駐車場・平井峠 (KOM) ・一枚岩を先頭競技者が通過してから7分遅れの者は競走を中止させる。また、コース上においても同様な処置とする。

● 第3ステージ :

チェックポイントを先頭競技者が通過してから15分遅れの者は競争を中止させる。

またコース上においても同様な処置とする。

● 第4ステージにおいて :

コントロールラインと、平見台公園、森浦トンネル入口において先頭より6分遅れた選手は、競技を中止させる。

コース上においても同様な処置とする。

ARTICLE 14. General Individual Classification by Time / 個人総合時間順位

The general time classifications are determined in accordance with Art 2.6.014 -2.6.015 as below:

The times as recorded by the timekeeper-commissaires shall be entered in the general time classifications. Bonuses are only taken into consideration for the individual general classification.

Where two or more riders make the same time in the general individual time placings, the fractions of a second registered during individual time trials (including the prologue) shall be added back into the total time to decide the order.

If the result is still tied or if there are no individual time trial stages the placings obtained in each stage shall be added and, as a last resort, the place obtained in the last stage ridden shall be taken into consideration.

The leader of the classification will wear a yellow jersey.

Specific Regulations

大会特別規則

個人総合時間順位は、UCI 規則2.6.014 から2.6.015 により下記の通り決定される。
 タイム・キーパー・コミセールが記録したタイムを、ボーナスとペナルティを加減して総合時間順位に算入する。
 ボーナスは個人総合順位にのみ算入する。
 複数の競技者が、個人総合時間順位において同タイムとなった場合、個人タイム・トライアル(プロローグを含む)において記録した時間の小数部分を総合時間に加えて順位を決定する。
 これでも同タイムとなる場合あるいは個人タイム・トライアルのステージがない場合は、各ステージにおける順位数を合計して比較し、最終的には、最後のステージにおける順位により決定する。
 この順位の首位者は黄色のジャージを着用する。

ARTICLE 15. Points Classification / ポイント順位

A point classification is drawn up on sum of the points awarded in each of 1st, 2nd, 4th stages, and in the intermediate sprints of each stage.

Full stage intermediate sprint :

5, 3, and 1 points to the first 3 riders classified.

At the finish of the 1st, 2nd, and 4th stages :

25, 20, 16, 14, 12, 10, 9, 8, 7, 6, 5, 4, 3, 2 and 1 points to the first 15 riders classified.

The leader of the classification will wear a Green jersey.

In accordance with article 2.6.017 of the UCI regulations, in the event of a tie in the individual general classification of the point' s competition, the following criteria shall be applied until the tie is broken:

1. Number of stage wins
2. Number of wins in the intermediate sprints
3. Final individual general classification by time.

To receive the prizes for the general classification, each competitor must have completed the whole course of the race within the time limits set by the regulations.

ポイント順位は、第1、第2、第4ステージのフィニッシュおよび、各ステージの中間スプリントで与えられるポイントを合算して競われる

フル・ステージの中間スプリント:

5, 3 および1ポイントを上位3着に与える。

第1、第2、第4ステージのフィニッシュ:

25, 20, 16, 14, 12, 10, 9, 8, 7, 6, 5, 4, 3, 2 および1ポイントを上位15着に与える。

この順位の首位者は緑色のジャージを着用する。

UCI 規則第2.6.017条に従い、個人総合ポイント順位において同点の場合、下記の基準を順位差ができるまで適用する:

1. ステージの勝利数
2. 中間スプリントの勝利数
3. 個人総合時間最終順位

総合順位を得るためには、各競技者は大会の全コースを規則に定められる制限時間内に完走しなければならない。

ARTICLE 16. King of Mountains Classification / 山岳賞順位

A Mountains/Climbers' classification is to be contested over the 8 counting climbs for this classification. The following points are allocated for each category:

2nd category climbs(Top of Senmaida):

-1st	: 7points
-2nd	: 5points
-3rd	: 3points
-4th	: 1points

3rd category climbs(Miyana Pass・Hirai Pass・3rd stage finish):

-1st	: 5points
-2nd	: 3points
-3rd	: 2points
-4th	: 1points

Specific Regulations

大会特別規則

A general classification will be drawn up by totalling the points scored on all of the climbs counting for the Mountains/Climbers' classification. The leader of the classification will wear a RED jersey. In accordance with article 2.6.017 of the UCI regulations, in the event of a tie in the individual general classification of the Mountains/Climbers' competition, the following criteria shall be applied until the tie is broken:

1. Number of first places in the highest category climbs
2. Number of first places on climbs in the next highest category and so on
3. Final individual general classification by time.

To receive the prizes for the general classification, each competitor must have completed the whole course of the race within the time limits set by the regulations.

山岳賞順位は、この順位のための8箇所を対象登坂で競われる。
各カテゴリにおいて、下記のポイントが配分される：

第2カテゴリの登坂(千枚田頂上)：

-1着	7ポイント
-2着	5ポイント
-3着	3ポイント
-4着	1ポイント

第3カテゴリの登坂(深山峠・平井峠・第3ステージフィニッシュ)：

-1着	5ポイント
-2着	3ポイント
-3着	2ポイント
-4着	1ポイント

総合順位は、山岳賞のための全対象登坂の得点を合計して作成される。
この順位の首位者は赤色のジャージを着用する。

UCI 規則第2.6.017条に従い、個人総合山岳賞順位において同点の場合、下記の基準を順位差ができるまで適用する：

1. 最高カテゴリの登坂における1位数
2. 次位カテゴリの登坂における1位数、以下同様
3. 個人総合時間最終順位

総合順位を得るためには、各競技者は大会の全コースを規則に定められる制限時間内に完走しなければならない。

ARTICLE 17. Team Classification / チーム順位

In accordance with in article 2.6.016 of the UCI regulations, the team classification for the day shall be calculated on the basis of the sum of the three best individual times from each team.

In the event of a tie, the teams are separated by the sum of the places acquired by their threebest-placed riders on the stage.

In the event that the position is still tied, the teams are separated by the placing of their best-placed rider for the stage.

The team general classification shall be calculated on the basis of the sum of the three best individual times from each team in each stage ridden.

In the event of a tie, the following criteria shall be applied in order until the teams are separated:

1. Number of first places in the daily team classifications
2. Number of second places in the daily team classifications

Etc.

In the event that the position is still tied, the teams are separated by the placing of their best-placed rider in the individual general classification.

Any team reduced to less than three riders shall be eliminated from the team general classification.

UCI 規則第2.6.016条に従い、日毎チーム順位は各チーム上位3人の個人時間合計を基に計算する。

同タイムの場合、そのステージにおいて各チーム上位3人が獲得した順位数合計により区分けする。

それでも同位の場合、そのステージにおけるチーム内最上位の競技者の順位により区分けする。

チーム総合順位は、各ステージにおける各チーム上位3人の個人時間合計を基に計算する。

同順位の場合、下記の基準を順位差ができるまで適用する：

1. 日毎チーム順位における1位数
2. 日毎チーム順位における2位数

以下同様

なお順位に差ができない場合、個人総合順位において各チーム内最上位者の順位により区分けする。

人数が3人より少なくなったチームは、チーム総合順位から除外される。

Specific Regulations

大会特別規則

ARTICLE 18. Young Riders Classification / 新人賞順位

The Young Riders Classification is to be contested over the Individual General Classification by time among riders born since the 1st January 2004 for this classification.
The leader of the classification will wear a White jersey.

新人賞は、2004年1月1日以降に生まれ（23歳未満）の競技者間で、個人総合順位を基に競われる。この部門の首位選手は 白色のジャージ を着用する。

ARTICLE 19. Time bonuses / タイム・ボーナス

Time bonuses (applied only to the individual general classification as article 2.6.019) are awarded for the following stages:

1st, 2nd, 3rd 4th stage:

They are awarded for intermediate sprints and the stage finish. The time bonuses awarded are as follows:

- 1) For each intermediate sprint, 3, 2 and 1 seconds are awarded to the 3 first riders classified respectively.
- 2) At the finishes of 1st, 2nd, 3rd, 4th stages, 10, 6 and 4 seconds are awarded to the first 3 riders classified respectively.

タイム・ボーナス（UCI規則2.6.019に従い、個人総合順位のみ適用される）は、下記のステージに与えられる：第1、第2、第3、第4ステージ

ボーナスは、中間スプリントとステージのフィニッシュで与えられる。

タイム・ボーナスは下記のように与えられる：

- 1) 各中間スプリントにおいて、3-2-1秒を上位3競技者に与える。
- 2) 第1、第2、第3、第4ステージのフィニッシュにおいて、10-6-4秒を上位3競技者に与える。

ARTICLE 20. Summit finishes / 頂上におけるフィニッシュ

For the purposes of the application of article 2.6.029 of the UCI regulations, some stage finishes are remarked as below:

The 3rd stage is declared a hilltop finish and 2.6.027 is not applicable.

The application of rule 2.6.027 may be utilized for the finish of Stages 1・2 and 4.

UCI規則第2.6.027条の適用について、下記ステージのフィニッシュについて短述する：

登坂フィニッシュのステージがある(第3ステージ)。

UCI規則第2.6.027条においては、第1・2・4ステージに適用する。

ARTICLE 21. Prize list and special primes / 賞および特別賞

Prizes will be presented according to the UCI Financial Obligations 2026(on the attached sheet).

The local prize will also be presented during the Closing Ceremony.

For riders who are confirmed positive to anti-doping inspections and excluded from the competition, prizes for stages after the one where the positive inspection was conducted will not be presented.

2026 UCI 財務規則に従い賞を用意する、また閉会式において地元賞を贈る。

なお、アンチドーピング検査で陽性となり、競技から除外された競技者に対しては、同検査の行われたステージ以降の賞を授与しない。

最終日の閉会式終了後、各チームは大会本部に賞を受領に来ること。

Specific Regulations

大会特別規則

Introduction

Makayama Castle
CriterionStage 1
INAMIStage 2
KOZAGAWAStage 3
KUMANOSANAKUStage 4
TAJIHANTOTOUR de KUMANO
Regulation

Technical

Information

ARTICLE 22. Anti-doping tests / アンチドーピング検査

The UCI Anti-doping regulations are entirely applicable to the event.
In Japan, there is a law on promotion of anti-doping activities in sports (enforced on October 1, 2018).

UCIアンチドーピング規定は、この大会に適用される。
日本においてスポーツにおけるドーピングの防止活動の推進に関する法律(平成30年10月1日施行)が存在する。

ARTICLE 23. Official Ceremony / 公式式典

Riders at the top of each classification are obligated to wear a Leader Jersey which indicates his placement.

The official awards ceremony will be held right after each stage.

The final awards ceremony will be held in closing ceremony at Taiji Town, May 10, attended by officials and riders concerned,

The following must attend the official ceremony at the end of each stages :

At the each stage; the first 3 riders and the leader of the general time classification and point's classification and Mountains/Climbers' classification and leader of U23 classification.

各部門の首位の競技者には、それを示すリーダー・ジャージを着用することを義務付ける。

各ステージ終了後ただちに表彰式を行う。

なお、最終表彰式は閉会式において、役員、競技者、関係者が参加して5月10日に太地町で行う。

下記の者は各ステージ終了後の公式式典に出席しなければならない：

各ステージにおける上位3位までと総合時間順位首位者、個人総合ポイント賞、個人総合山岳賞、首位者U23賞の首位者。

ARTICLE 24. Safety / 安全走行

Riders who have dropped a certain time behind the leading rider and are ordered to stop the race by the rear gate vehicle must promptly do so and board the sag-wagon.

Police vehicles will accompany the motorcade for the safety of the event.

<Priority of vehicles for emergency service>

Emergency vehicles, such as police cars, fire engines and ambulances, have the right of way.

Therefore, participants should draw to the left side and proceed slowly and with caution when such vehicles approach.

先頭競技者より一定時間遅れて「後方関門車」により競走を中止された者は、速やかに後続の収容車に乗らなければならない。
キャラバン(隊列)には、競技会の安全を図るため、警察の車両が随行する。

<緊急自動車の優先>

警察パトカー、消防車、救急車などの緊急自動車の通行は競技に優先する。

したがって、緊急自動車 came 場合には、左側に寄って最徐行し、緊急自動車の進行を妨げないこと。

ARTICLE 25. Penalties / ペナルティ

The UCI penalty scale is the only one applicable.

UCIペナルティ規定のみが適用される。

Specific Regulations

大会特別規則

ARTICLE 26. Cycling and the Environment / 競技と環境

In accordance with article 2.2.025 of the UCI regulations, Riders may not jettison food, bonk-bags, feeding bottles, clothes, etc. outside of the litter zones provided by the organiser.

The rider must safely and exclusively deposit their waste on the sides of the road in the litter zones provided by the organiser. Riders may not jettison anything on the roadway itself.

Riders may also dispose of bottles and clothing to team cars or organisation vehicles or with the team staff in charge of riders' feeding.

UCI 規則第2.2.025条に従い、競技者は、主催者が提供するごみ捨てゾーン以外で、食べ物やバッグや水筒や衣類等を投げ捨ててはならない。

競技者は主催者が提供するごみ捨てゾーン内の路側に限って廃棄物を安全に置いて廃棄しなければならない。

競技者は道路自体の上になにも投げ捨ててはならない。

競技者はボトルや衣服をチーム・カーまたは大会運営車両や競技者への補給を担当するチーム・スタッフに渡して処分することもできる。

Course Data

コースデータ

		1st Stage		2nd Stage		3rd Stage			4th Stage		Total
Start Place		INAMI-CHO		KOZAGAWA-CHO		KUMANO-CITY			TAIJI-CHO		
Race Start		10:00		9:30		10:00			10:00		
Neutral Distance		2.3km		1.3km		1.4km			0.7km		
Stage Distance		125.3km (17.9km×7laps)		126.6km (141.5km+42.6km×2laps)		107.7km (18.5km+17.2km×4laps+20.4km)			104.3km (9.8km+10.5km×9laps)		464.0km
Finish Place		INAMI-CHO		KOZAGAWA-CHO		KUMANO-CITY			TAIJI-CHO		
Feeding	Distance	35.9km to 89.6km/4times		41.7km	84.3km	40.8km	58.0km	75.2km	31.1km to 83.6km/6times		
	Place	After Control Line		MITOGAWA Bridge	MITOGAWA Bridge	KIWA-Town MARUYAMA	KIWA-Town MARUYAMA	KIWA-Town MARUYAMA	After Control Line		
Sprint Point	Distance	6laps to go 17.9km	3laps to go 71.6km	37.6km	80.2km	6.9km			8laps to go 20.3km	5laps to go 51.8km	7
	Place	Control Line	Control Line	ICHIMAIWA	ICHIMAIWA	KAMISHINDEN Bus Stop			Control Line	Control Line	
Mountains Pont	Category	#1:CAT3	#2:CAT3	#1:CAT3	#2:CAT3	#3:CAT3	#1:CAT2	#2:CAT2	#3:CAT2	#4:CAT2	-
	Distance	46,1km	99,8km	12,8km	55,4km	98,0km	22,7km	39,9km	57,1km	74,3km	-
	Place	MIYAMA Pass	MIYAMA Pass	HIRAI Pass	HIRAI Pass	HIRAI Pass	Top of SENMAIDA	Top of SENMAIDA	Top of SENMAIDA	Top of SENMAIDA	-

Specific Regulations - Wakayama Castle Criterium

和歌山城クリテリウム 大会特別規則

Introduction

Wakayama Castle
CriteriumStage 1
INAMIStage 2
KOZAGAWAStage 3
KUMANOSANBAKUStage 4
TAJIHANTOCriterium
Regulation

Technical

Information

ARTICLE 1. Organization / 主催者

(Organizing Committee Chair)

Mr. Yoshitoshi KADOGUCHI

NPO SPORTS PRODUCE Kumano

c/o KINAN Building 2F, 1-25, Ukijima, Shingu-city, Wakayama, JAPAN. 647-0014

TEL +81 735-23-9337 FAX +81 735-23-9348 e-mail tourde-k@rifnet.or.jp

(Race Director)

Joji OTANI

(Safety Manager)

Yuji OGAWA

(UCI President of the Commissaire Panel)

YUE Walter Ka Lok.

(Commissaires Panel)

SAITO Koichiro

Chiho IWASA

(大会組織委員長)

NPO法人 SPORTS PRODUCE 熊野

代表者 角口 賀敏

〒647-0014 和歌山県新宮市浮島1番25号 キナンビル2F

TEL 0735-23-9337 FAX 0735-23-9348 e-mail tourde-k@rifnet.or.jp

(レースディレクター)

大谷 壤士

(セーフティマネージャー)

小川 祐二

(UCI審判長)

ユー・ウォルター・カーロック

(コミッセルパネル)

齋藤 晃一郎

岩佐 千穂

ARTICLE 2. Type of event / 大会形式

This event is open to riders of Elite Men' s categories. The event is registered on the UCI International Calendar as CRT (Criterium) category. No UCI points will be awarded for this event.

本大会は男子エリートカテゴリーの競技者が参加できる。本大会はUCI 国際カレンダーにCRT(クリテリウム) カテゴリーとして登録されている。UCI ポイントは付与されない。

ARTICLE 3. Participation / 参加

This event is open to UCI Continental Teams, National Teams, and Club Team who participate in TOUR de KUMANO (2.2).

本大会は、ツール・ド・熊野 (2.2) に参加するUCI コンチネンタルチームとナショナルチーム、クラブチームが参加できる。

Specific Regulations

大会特別規則

ARTICLE 4. Team Car / チームカー

Team cars are not allowed to follow the race. However, the team cars will be stationed in the team pit on the course.

チームカーの運用は行わない。ただし、コース内チームピットにはチームカーを配置する。

ARTICLE 5. Neutral Service / ニュートラルサービス

Neutral service will be provided by SHIMANO and MAVIC.

ニュートラルサービスはSHIMANO、MAVIC が提供する。

ARTICLE 6. Mechanical Service Pit / 機材ピット

The common equipment pit will be located just after the first corner.
Mechanical support by teams is permitted from the team cars station at the pit located on the course.

共通機材ピットは、第1コーナー通過後の地点に設置される。
チームによる機材支援は、コースに沿って指定されたピットに駐車したチームカーより行う。

ARTICLE 7. Race Headquarters / 大会本部

Headquarters will be located in the race tent in front of Wakayama-Jo Hall on 6 May 2026 (Wednesday) from 10:00 to 15:00.

大会本部は2026年5月6日（水）10:00～15:00の間「和歌山城ホール前競技テント」に設置される。

ARTICLE 8. License Control / ライセンスコントロール

5 May 2026 (Tuesday) 13:00~14:00 Wakayama City Sansan Center Kinokawa

2026年5月5日（火）13:00～14:00 「和歌山市 さんさんセンター紀の川」

ARTICLE 9. Team Managers Meeting / マネージャーズミーティング

5 May 2026 (Tuesday) 14:15~14:45 Wakayama City Sansan Center Kinokawa

2026年5月5日（火）14:15～14:45 「和歌山市 さんさんセンター紀の川」

ARTICLE 10. Team Presentation / チームプレゼンテーション

Participating riders and sports directors are obliged to attend the team presentation.

参加選手及び監督はチームプレゼンテーションへの出席を義務付ける。

Specific Regulations - Wakayama Castle Criterium

和歌山城クリテリウム 大会特別規則

Introduction

Wakayama Castle
CriteriumStage 1
INAMIStage 2
KOZAGAWAStage 3
KUMANOSANEGAKUStage 4
TAJIHANTOCriterium
Regulation

Technical

Information

ARTICLE 11. Start of the Race / スタート方式

The race shall be a massed start from the start line.

スタートラインからのマスドスタートとする。

ARTICLE 12. Feeding / 補給について

Feeding is not be allowed in this event.

飲食料の補給は行わない。

ARTICLE 13. Elimination / 除外について

Any lapped rider will be eliminated from the race. Riders who have been declared to be lapped must return to the team pit following the instructions of the officials.

周回遅れになる選手はレースから除外される。周回遅れを宣告された競技者は、役員の誘導に従いチームピットまで戻ること。

ARTICLE 14. Neutralisation / ニュートラリゼーションについて

In the case of a recognised mishap, the rider shall be entitled to a neutralisation of lap. However, Neutralized rider can not return to the race in the last 5 laps. After the neutralisation, the rider shall not earn any lap prize in the following laps.

認められる事故に遭った競技者は、1周回のニュートラリゼーションが認められる。ただし、ニュートラリゼーションを与えられた選手は残り5周以内ではレースに復帰することができない。また、ニュートラル復帰後の周回賞は対象外となる。

ARTICLE 15. Abandonment and Disqualification / 棄権・失格

Any rider who is disqualified or has abandoned the race may not continue to race or follow the race, except for cases in which special permission is given by the organiser.

失格または棄権した選手は、主催者による特別な許可のある場合を除き、コース上を走行し続けることはできない。また、非公式に追走することもできない。

ARTICLE 16. Special Awards / 特別賞について

Combativity Award:

Awarded to the Japanese rider who crosses the finish line first among Japanese riders.

Intermediate Lap Prizes:

Awarded to the rider who crosses the finish line first at the completion of laps 5, 10, and 15.

敢闘賞：日本人選手の中で首位でフィニッシュラインを通過し選手に授与される。

周回賞：5周回、10周回、15周回完了時にフィニッシュラインを首位で通過した選手に授与される。

Introduction

Wakayama Castle
Criterium

Stage 1
INAMI

Stage 2
KOZAGAWA

Stage 3
KUMAMOSANAKU

Stage 4
TAJIHANTO

Regulation

Technical

Information

TECHNICAL



Order of Race Convoy

基本車列

Introduction

Wakayama Castle
Criterion

Stage.1
INAMI

Stage.2
KOZAGAWA

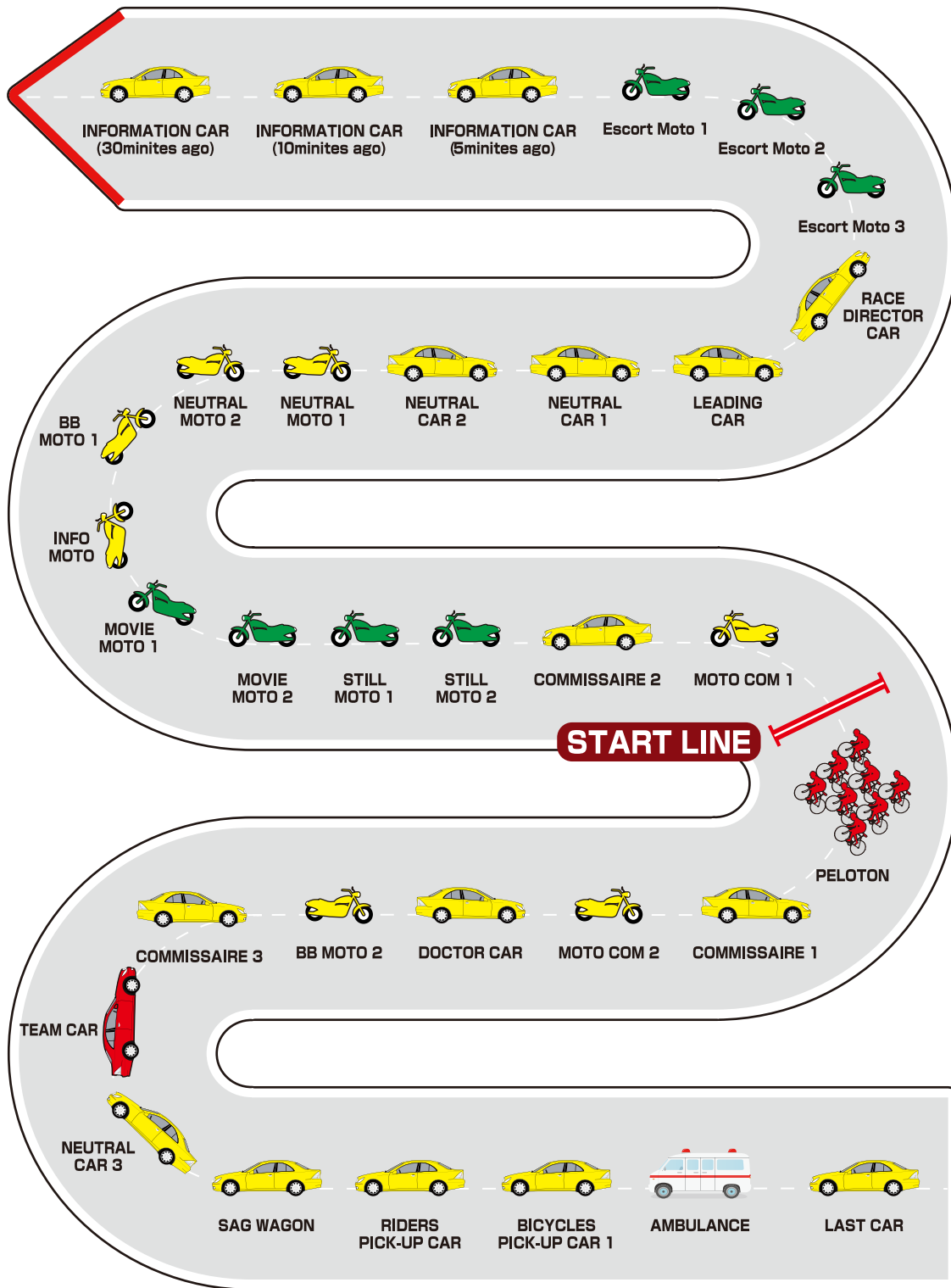
Stage.3
KUMANOSANGAKU

Stage.4
TAIJIHANTO

Regulation

Technical

Information



Accreditation Card IDカード

Organizer 主催者

ORGANIZATION

Name

- ORGANIZER
- RACE DIRECTOR
- SAFETY MANAGER

Competition Officials / Event officials 競技関係者 / 運営関係者

OFFICIAL

団体名/Group

Name

- CHIEF COMMISSAIRE
- COMMISSAIRE PANEL
- COMMISSAIRE
- SAFETY MANAGER
- DOCTOR
- NEUTRAL SUPPORT

Team チーム

TEAM

団体名/Group

Name

- TEAM

Staff スタッフ

STAFF

- STAFF

Media メディア

PRESS

団体名/Group

Name

- OFFICIAL MEDIA
- MEDIA

Gueste of Honor / Sponsors 来賓 / 協賛社

VIP

- VIP
- PARTNER
- GUEST

Introduction

Wakayama Castle
Criterion

Stage.1
INAMI

Stage.2
KOZAGAWA

Stage.3
KUMANOSANBAKU

Stage.4
TAJIHANTO

Regulation


Technical

Information

Technical Arrow & Signage

競技看板

Introduction



Wakayama Castle
Criterium

Stage.1
INAMI



Stage.2
KOZAGAWA



Stage.3
KUMANOSANGAKU

Stage.4
TAIJIHANTO



Regulation

Technical

Information



Technical Arrow & Signage

競技看板

Introduction

Wakayama Castle
Criterion

Stage 1
INAMI

Stage 2
KOZAGAWA


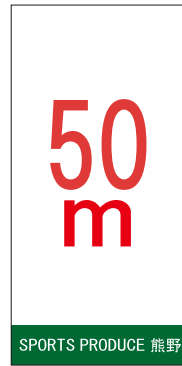
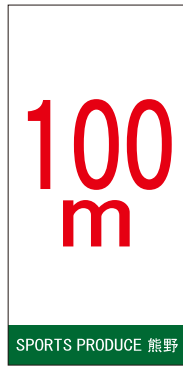
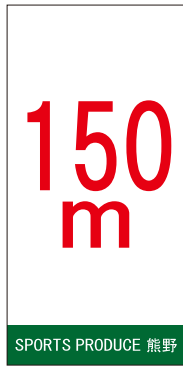
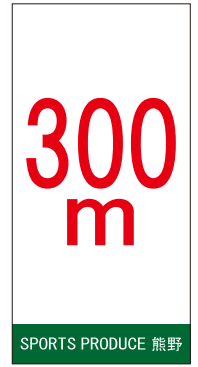
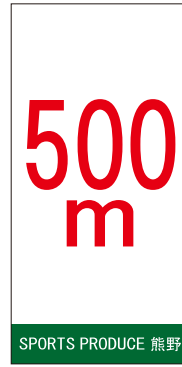

Stage 3
KUMANOSANIGAKU

Stage 4
TAJIHANTO

Regulation

Technical

Information



INFORMATION



Introduction

Wakayama Castle
Criterion

Stage 1
INAMI

Stage 2
KOZAGAWA

Stage 3
KUMANOSANSEKU

Stage 4
TAJIHANTO

Regulation

Technical

Information

Accommodation List

宿泊一覧

5/5(tue) IN → 5/6(wed) OUT 5/6 Wakayama Castle Criterium

Group	Check IN/OUT	Address	Wi-Fi
			Dinner
Kansai Airport Washington Hotel / 関西エアポートワシントンホテル			
・ Foreign Team / 海外チーム	IN 15:00 OUT 11:00	1-7 Rinku Oraikita, Izumisano City, Osaka 〒598-8522 大阪府泉佐野市りんくう往来北1-7 TEL : 0724-61-2222	
			
Wakayama Dai-1 Fuji Hotel / ワカヤマ第1富士ホテル			
・ Domestic Team / 国内チーム	IN 15:00 OUT 11:00	5 Motohakurōmachi, Wakayama City, Wakayama 和歌山県和歌山市元博労町5 tel : 073-431-3351	
			
Wakayama Dai-2 Fuji Hotel / ワカヤマ第2富士ホテル			
・ Domestic Team / 国内チーム	IN 15:00 OUT 11:00	1-20 Minatokonyamachi, Wakayama City, Wakayama 和歌山県和歌山市湊紺屋町1丁目20 tel : 073-431-3352	
			
Garden Hotel Hayashi / 紀三井寺ガーデンホテルはやし			
・ PCP / チーフコミッサー ・ Panel / パネル ・ Commissaires / 競技役員 ・ Neutral Service / ニュートラル ・ Doctor / 医師 ・ Time Service / 計測 ・ Organisers / SP熊野	IN 15:00 OUT 11:00	673 Kimiidera, Wakayama 和歌山県和歌山市紀三井寺673 tel : 073-444-1004	
			

5/6(wed) IN → 5/7(thu) OUT 5/7 1st Stage INAMI Kaeru Bridge Circuit Course

Group	Check IN/OUT	Address	Wi-Fi
			Dinner
SHIRAHAMA KEY TERRACE HOTEL SEAMORE / シラハマ キー テラス ホテル シーモア			
・ Foreign Team / 海外チーム ・ PCP / チーフコミッサー ・ Panel / パネル ・ Commissaires / 競技役員 ・ Doctor / 医師 ・ Time Service / 計測 ・ Organisers / SP熊野	IN 15:00 OUT 11:00	1821 Shirahama Town, Nishimuro District, Wakayama 和歌山県西牟婁郡白浜町1821 TEL : 0739-43-1000	
			

Accommodation List

宿泊一覧

Introduction

Wakayama Castle
Criterion

Stage 1
INAMI

Stage 2
KOZAGAWA

Stage 3
KUMANO SANGAKU

Stage 4
TAIJI HANTO

Regulation

Technical

Information

5/6(wed) IN → 5/7(thu) OUT

5/7 1st Stage INAMI Kaeru Bridge Circuit Course

Group	Check IN/OUT	Address	Wi-Fi Dinner
Wakayama Dai-1 Fuji Hotel / ワカヤマ第1富士ホテル			
・ Domestic Team / 国内チーム	IN 15:00	5 Motohakurōmachi, Wakayama City, Wakayama 和歌山県和歌山市元博労町5 tel : 073-431-3351	
	OUT 11:00		
Wakayama Dai-2 Fuji Hotel / ワカヤマ第2富士ホテル			
・ Domestic Team / 国内チーム	IN 15:00	1-20 Minatokonyamachi, Wakayama City, Wakayama 和歌山県和歌山市湊紺屋町1丁目20 tel : 073-431-3352	
	OUT 11:00		
KAMENOI HOTEL KII-TANABE / 亀の井ホテル 紀伊田辺			
・ Commissaires / 競技役員	IN 15:00	24-1 Mera, Tanabe, Wakayama 〒646-8501 和歌山県田辺市目良24-1 TEL : 0739-24-2900	
	OUT 10:00		
Forest in Gobo / フォレストイン御坊			
・ Commissaires / 競技役員 ・ Neutral Service / ニュートラル	IN 15:00	529 Iwauchi, Gobō, Wakayama 〒644-0032 和歌山県御坊市岩内529 TEL : 0738-32-3111	
	OUT 10:00		

5/7(thu) IN → 5/10(sun) OUT

5/8 2nd Stage KOZAGAWA Seiryu Circuit Course

5/9 3rd Stage KUMANO Sangaku Course

5/10 4th Stage TAIJI Hanto Circuit Course

Group	Check IN/OUT	Address	Wi-Fi Dinner
Hotel Urashima / ホテル 浦島			
<ul style="list-style-type: none"> ・ Foreign&Domestic Team / 海外・国内チーム ・ PCP / チーフコミッセール ・ Panel / パネル ・ Commissaires / 競技役員 ・ Neutral Service / ニュートラル ・ Doctor / 医師 ・ Time Service / 計測 ・ Organisers / SP熊野 	IN 15:00	1165-2 Katsuura, Nachikatsuura, Higashimuro District, Wakayama 〒649-5334 和歌山県東牟婁郡那智勝浦町勝浦1165-2 TEL : 0735-52-1011	
	OUT 10:00		

Hospital List

医療施設一覧

Introduction

Wakayama Castle
Criterion

Wakayama Castle Criterium

Address	Tel	Neurosurgery 脳外科	Orthopedic surgery 整形外科	Surgery 外科	Internal medicine 内科
Kinan Hospital / 伏虎リハビリテーション病院					
1 Hatayashiki Higashi-no-cho, Wakayama City, Wakayama 和歌山県和歌山市畑屋敷東ノ丁1番地	073-433-4488	●	●	●	●

Stage.1
INAMI

1st Stage INAMI Kaeru Bridge Circuit Course

Address	Tel	Neurosurgery 脳外科	Orthopedic surgery 整形外科	Surgery 外科	Internal medicine 内科
Kitade Hospital / 北出病院					
728-4 Takarabe, Yukawacho, Gobo-city Wakayama 和歌山県御坊市湯川町財部 728-4	0738-22-2188	●	●	●	●
Hidaka Hospital / ひだか病院					
116-2 Sono, Gobō, Wakayama 和歌山県御坊市菌 116-2	0738-22-1111	●	●	●	●

Stage.2
KOZAGAWA

2nd Stage KOZAGAWA Seiryu Circuit Course

Address	Tel	Neurosurgery 脳外科	Orthopedic surgery 整形外科	Surgery 外科	Internal medicine 内科
Nachikatsuura Town Onsen Hospital / 那智勝浦町立温泉病院					
1185-4 Tenma, Nachikatsuura, Higashimuro-gun, Wakayama./ 和歌山県東牟婁郡那智勝浦町天満 1185-4	0735-52-1055		●		●
Shingu Municipal Medical Center / 新宮市立医療センター					
18-7 Hachibuse, Shingu-city, Wakayama 和歌山県新宮市鉢伏 18-7	0735-31-3333	●	●	●	●

Stage.3
KUMANO SANGAKUStage.4
TAIJI HANTO

3rd Stage KUMANO Sangaku Course

Address	Tel	Neurosurgery 脳外科	Orthopedic surgery 整形外科	Surgery 外科	Internal medicine 内科
Kinan Hospital / 紀南病院					
4750 Atawa, Mihama, Minamimuro-gun, Mie 三重県南牟婁郡御浜町阿田和 4750	0597-92-1333	●	●	●	●

Regulation

Technical

4th Stage TAIJI Hanto Circuit Course

Address	Tel	Neurosurgery 脳外科	Orthopedic surgery 整形外科	Surgery 外科	Internal medicine 内科
Nachikatsuura Town Onsen Hospital / 那智勝浦町立温泉病院					
1185-4 Tenma, Nachikatsuura, Higashimuro-gun, Wakayama./ 和歌山県東牟婁郡那智勝浦町天満 1185-4	0735-52-1055		●		●
Shingu Municipal Medical Center / 新宮市立医療センター					
18-7 Hachibuse, Shingu-city, Wakayama./ 和歌山県新宮市鉢伏 18-7	0735-31-3333	●	●	●	●

Information



主催：NPO 法人 SPORTS PRODUCE 熊野