

24th TOUR de KUMANO

Schedule

5.10 1st STAGE
古座川清流コース

5.11 2nd STAGE
熊野山岳コース

5.12 3rd STAGE
太地半島周回コース



主催:NPO 法人 SPORTS PRODUCE 熊野

TECHNICAL GUIDE

大会映像をサイクリングch.で
完全ライブ中継!



Contents

Introduction

Legend	凡例	2
Course Map	コースマップ	3
Leader's Jersey	リーダージャージ	4
Contact List	コンタクトリスト	5
Race Schedule Summary	大会日程	6
Teamd	出場チーム	7

Stage

Stage.1 KOZAGAWA SEIRYU CIRCUIT COURSE	古座川清流周回コース	10-24
Stage.2 KUMANO SANGAKU COURSE	熊野山岳コース	26-38
Stage.3 TAIJI CIRCUIT COURSE	太地半島周回コース	40-51

Regulation

Specific Ragulation	大会特別規則	53-64
Course Data	コースデータ	65

Technical

Order of Race Convoy	基本車列	67
Accreditation Card	IDカード	68
Technical Arrow & Singnage	競技看板	69-70

Information

Hospital List	医療施設一覧	73
Accommodation List	宿泊一覧	74

Legend 凡例

STAGE & PROFILE

START	KOM CAT2	CHECK POINT
FINISH	KOM CAT3	WASTE ZONE
Okm	SPRINT	FEED ZONE
3km TO FINISH		
DEVIATION		

LAYOUT & LOCATION

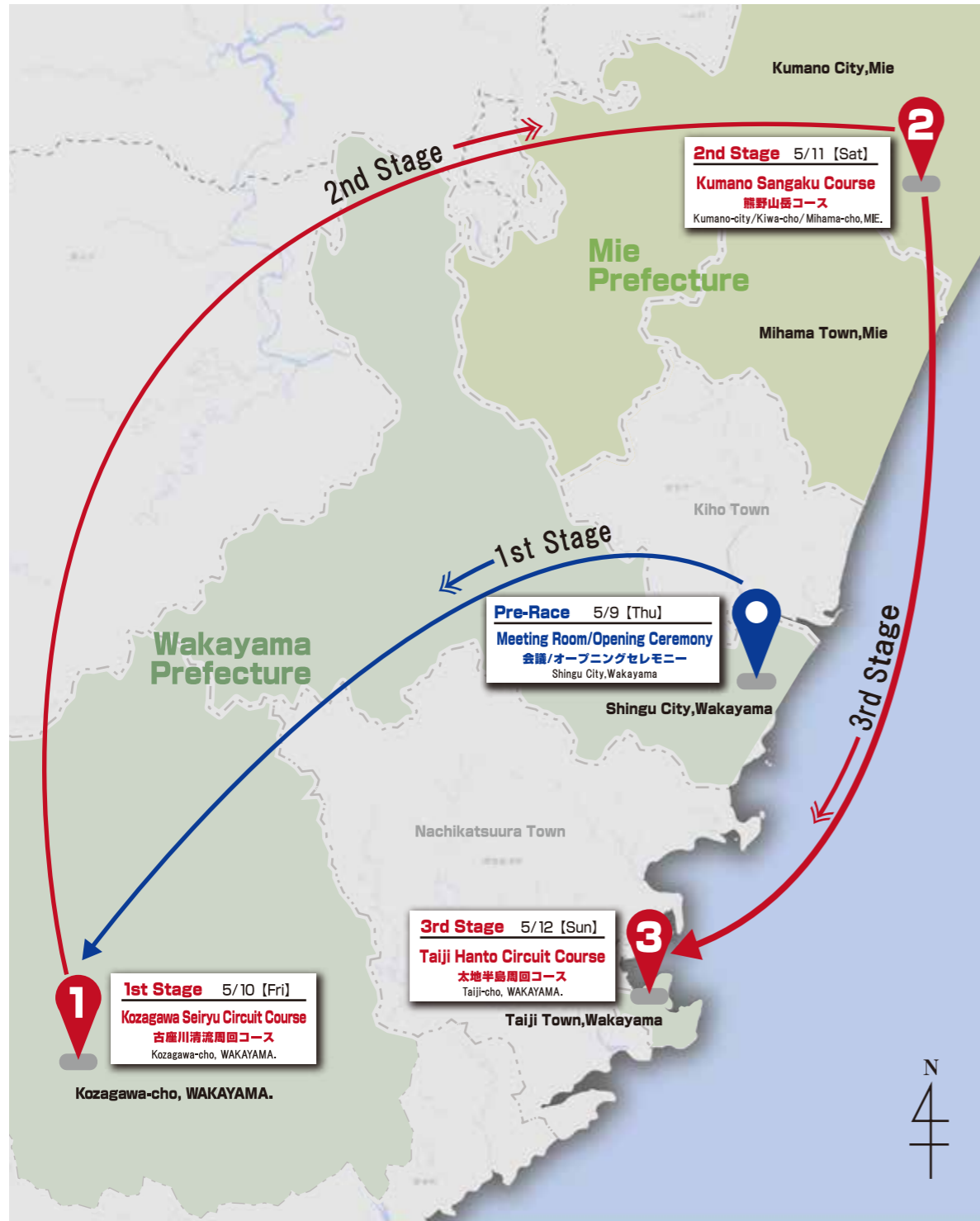
DEVIATION ROUTE 逸脱ルート	FIRST AID STATION 救護所	COMMISSAIRES 審判
START LINE スタートライン	REST ROOM トイレ	SECRETARY セクレタリー
FINISH LINE フィニッシュライン	SIGN ON サインオン	
TEAM PIT チームピット	ANTI DOPING アンチドーピング	
RACE HEADQUARTERS 大会本部	AWARD STAGE 表彰ステージ	
MEDIA メディア	WINNER HOLDING TENT 勝者待機テント	
POLICE 警察		
GUEST/VIP ゲスト/VIP		

VEHICLE

RACE OFFICIAL CAR	PELOTON 選手集団	TEAM CAR チームカー
RACE OFFICIAL MOTO	SUPPORT CAR サポートカー	BUS FOR FEEDING ZONE 補給所行きバス

Course Map

コースマップ



Leader's Jersey

リーダージャージ



LEADER JERSEY

Wow Factor! **CHAMPION SYSTEM**

Introduction
Stage.1 KOZAGAWA
Stage.2 KUMANOSANGAKU
Stage.3 TAIJIHANTO
Regulation
Technical
Information 4

Contact List

コンタクトリスト

Race Management

President of Commissaire Panel	O'CALLAGHAN Karen
Commissaire Panel	FUJITA Masashi
Commissaire Panel	IWASA Chiho

Race Support

Neutral Support - SHIMANO
Neutral Support - MAVIC
Timing & Results - MATRIX.Co

Medical

Race Doctor	TOMIWA Kiyonori
Race Doctor	HIBI Toru

Event Operations

Race Director	OTANI Joji
Safety Manager	SHIMOZAWA Yukio

Media

Official Photographer	FUKUMITSU Shunsuke
Official Photographer	KATO Satoru

Media Operations & Live Streaming

Twitter	@TourdeKumano
Facebook	@TOURdeKUMANO
YouTube	https://cycling-ch.tv
Official Hashtags	#tourdekumano

Race Schedule Summary

大会日程

1st Stage Date : 10 May 2024 (Fri)

KOZAGAWA SEIRYU CIRCUIT COURSE
126.7km (Parade 1.3km)

TIME	NOTE	PLACE
8:30	Sign On	KUROZU Multipurpose Plaza
9:20	Starting Ceremony	//
9:30	Race Start	//
13:00 (expected time)	Finish	//
After award ceremony	Race control meeting	//

2nd Stage Date : 11 May 2024 (Sat)

KUMANO SANGAKU COURSE
107.7km (Parade 1.4km)

TIME	NOTE	PLACE
9:00	Sign On	Kumano city Park shelter Baseball Field
9:50	Starting Ceremony	//
10:00	Race Start	//
12:45	Finish	//
13:10-14:00	Awards Ceremony	//

3rd Stage Date : 12 May 2024 (Sun)

TAIJI HANTO CIRCUIT COURSE
104.3km (Parade 0.7km)

TIME	NOTE	PLACE
9:00	Sign On	Kujirahama Park
9:50	Starting Ceremony	//
10:00	Race Start	//
12:40	Finish	//
Immediately after Finish	Anti-Doping	//
13:10-14:00	Awards Ceremony	//

Team 出場チーム

TERENGGANU CYCLING TEAM

トレンガヌ・サイクリングチーム



Category UCI Continental Team

Nationality MYS (マレーシア)

ROOJAI INSURANCE

ルージャイ・インシュランス



Category UCI Continental Team

Nationality THA (タイ)

JCL TEAM UKYO

JCLチーム右京



Category UCI Continental Team

Nationality JPN (日本)

KINAN RACING TEAM

キナレーシングチーム



Category UCI Continental Team

Nationality JPN (日本)

AISAN Racing Team

愛三工業レーシングチーム



Category UCI Continental Team

Nationality JPN (日本)

BEYKOZ BELEDIYE SPOR TÜRKIYE

ベイコズ・ベレディエ・スポル・テュルクイェ



Category UCI Continental Team

Nationality TUR (トルコ)

CCACHE X Par Küp

キャッシュ・パー・カップ



Category UCI Continental Team

Nationality AUS (オーストラリア)

LEVANTE FUJI SHIZUOKA

レバンテフジ静岡



Category UCI Continental Team

Nationality JPN (日本)

LX CYCLING TEAM

LXサイクリングチーム



Category UCI Continental Team

Nationality KOR (韓国)

MATRIX POWERTAG

マトリックスパワータグ



Category UCI Continental Team

Nationality JPN (日本)

Team 出場チーム

NIPPO-EF-Martigues

NIPPO・EF・マルティエーグ



Category Club Team

Nationality FRA (フランス)

SHIMANO RACING TEAM

シマノレーシング



Category UCI Continental Team

Nationality JPN (日本)

Sparkle Oita Racing Team

スパークルおいたレーシングチーム



Category UCI Continental Team

Nationality JPN (日本)

UTSUNOMIYA BLITZEN

宇都宮ブリッツェン



Category UCI Continental Team

Nationality JPN (日本)

VC FUKUOKA

VC FUKUOKA



Category UCI Continental Team

Nationality JPN (日本)

Velolien MATSUYAMA

ヴェロリアン松山



Category UCI Continental Team

Nationality JPN (日本)

VICTOIRE HIROSHIMA

ヴィクトワール広島



Category UCI Continental Team

Nationality JPN (日本)

Pre-Race Information

レース前情報

EVENT OFFICE

大会事務局

NPO SPORTS PRODUCE KUMANO
NPO法人 SPORTS PRODUCE 熊野

c/o KINAN Building, 2F, 1-25, Ukijima, Shingu-city, Wakayama, JAPAN.
和歌山県新宮市浮島1-25 キナンビル2F

E-mail:nspk@rifnet.or.jp http://www.nspk.net/ TEL:+81 735 23 9337 FAX:+81 735 23 9348

Thursday, May 9, 2024
2024年5月9日(木)

Activity	Time	To attend	Venue
Commissaries Meeting	14:00 ~ 14:45	<ul style="list-style-type: none"> Commissaire Panel Commissaire Race Director Anti-doping Inspector Neutral Service Race Doctor 	TANKAKU HALL *Shingu City Cultural Complex 丹鶴ホール※新宮市文化複合施設 2 Chome-2-1 Shimohonmachi, Shingu-city,Wakayama, JAPAN. 和歌山県新宮市下本町2丁目2-1
License Control	15:00 ~ 15:45	<ul style="list-style-type: none"> Team Managers Commissaire Panel Race Director 	
Team Managers Meeting	16:00 ~ 16:45	<ul style="list-style-type: none"> Team Managers Commissaire Pane Race Director Anti-doping Inspector Neutral Service 	
Drivers Meeting /Press Meeting	17:00 ~ 17:45	<ul style="list-style-type: none"> Commissaire Panel Official photographer All Media Personnel Race Director All Technical Drivers 	
Opening Ceremony	18:00 ~ 19:00	<ul style="list-style-type: none"> All Team Personnel Commissaire Panel 	

KOZAGAWA SEIRYU CIRCUIT COURSE

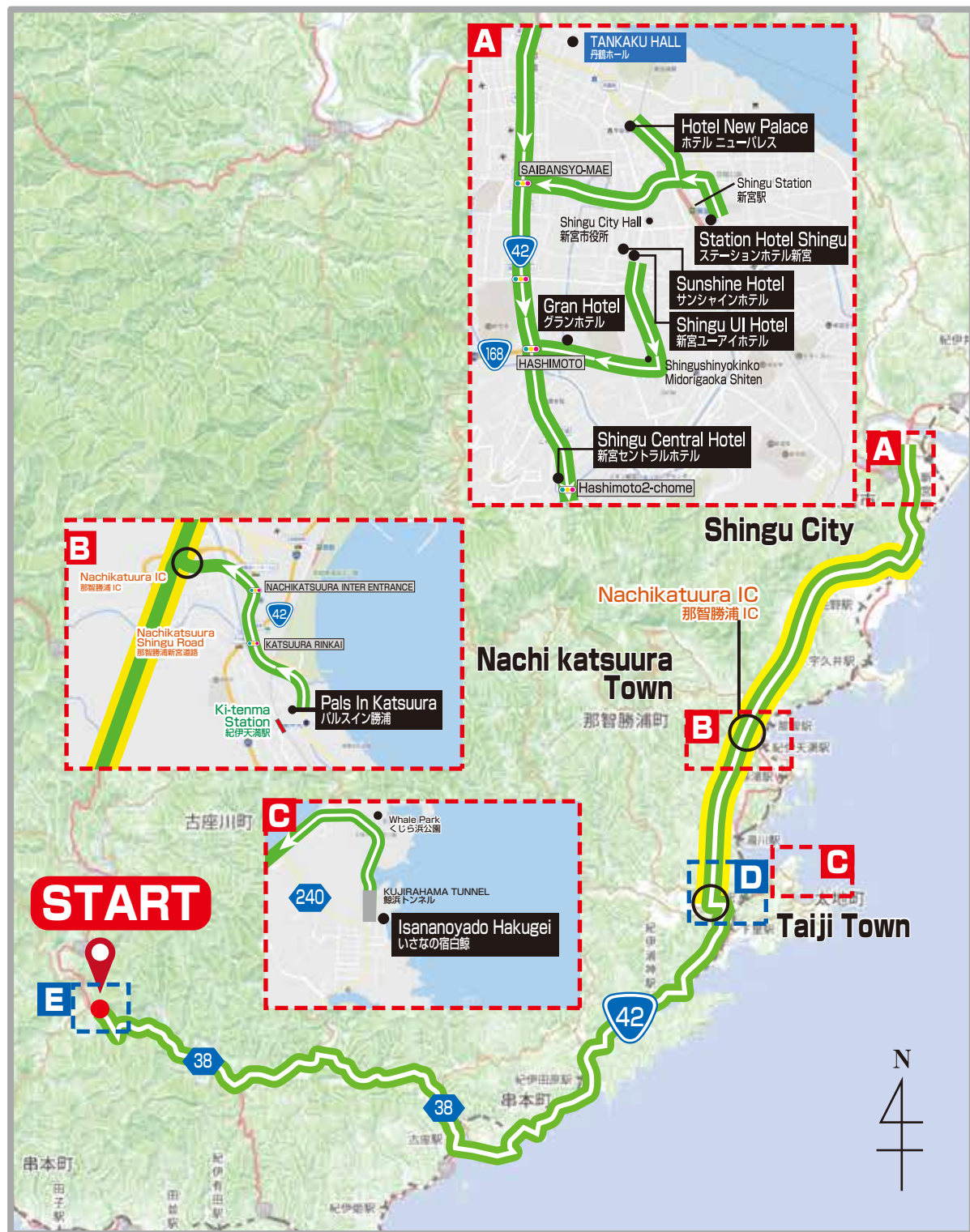
1st Stage

Date: 10 May 2024(Fri)



Directions to Start

ホテル → Stage.1



Start Venue : 60 Kurozu, Kozagawa, Higashimuro District, Wakayama
 スタート会場 : 和歌山県東牟婁郡古座川町蔵土60

Directions to Start

ホテル → Stage.1



From Hotels To Start (min/km)

Shingu UI Hotel 新宮ユーアイホテル	Approx. 1 hour / 49.9km
Sunshine Hotel サンシャインホテル	Approx. 1 hour / 49.8km
Station Hotel Shingu ステーションホテル新宮	Approx. 1 hour / 51.0km
Hotel New Palace ホテルニューパレス	Approx. 1 hour 3 minutes / 51.4km
Gran Hotel グランホテル	Approx. 58 minutes / 49.2km
Shingu Central Hotel 新宮セントラルホテル	Approx. 57 minutes / 48.4km
Pals In Katsuura パルスイン勝浦	Approx. 48 minutes / 38.9km
Isananoyado Hakugei いさなの宿白鯨	Approx. 48 minutes / 35.8km

Stage Profile

ステージプロフィール

Total Distance

126.7km (Race Neutral 1.3km) 41.5km+42.6km×2lap

Time of Start

9:30

8:30

Team Arrival/チーム到着

8:30

Sign On Open/スタートサイン開始

9:15

Riders at the Start Line/選手スタートライン整列

9:20

Starting Ceremony/スタートセレモニー



9:30

Race Start/レーススタート

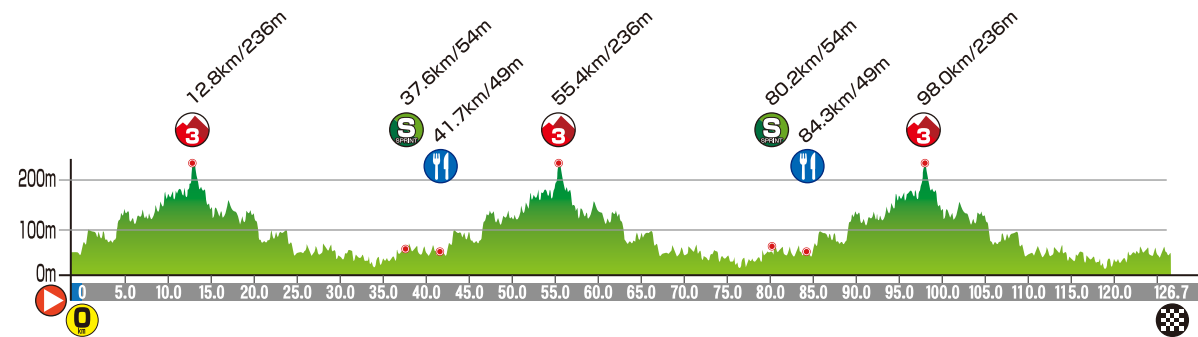
PRIME DETAILS

 **Sprint Prime** 

37.6km (1Lap)
80.2 (2Lap)

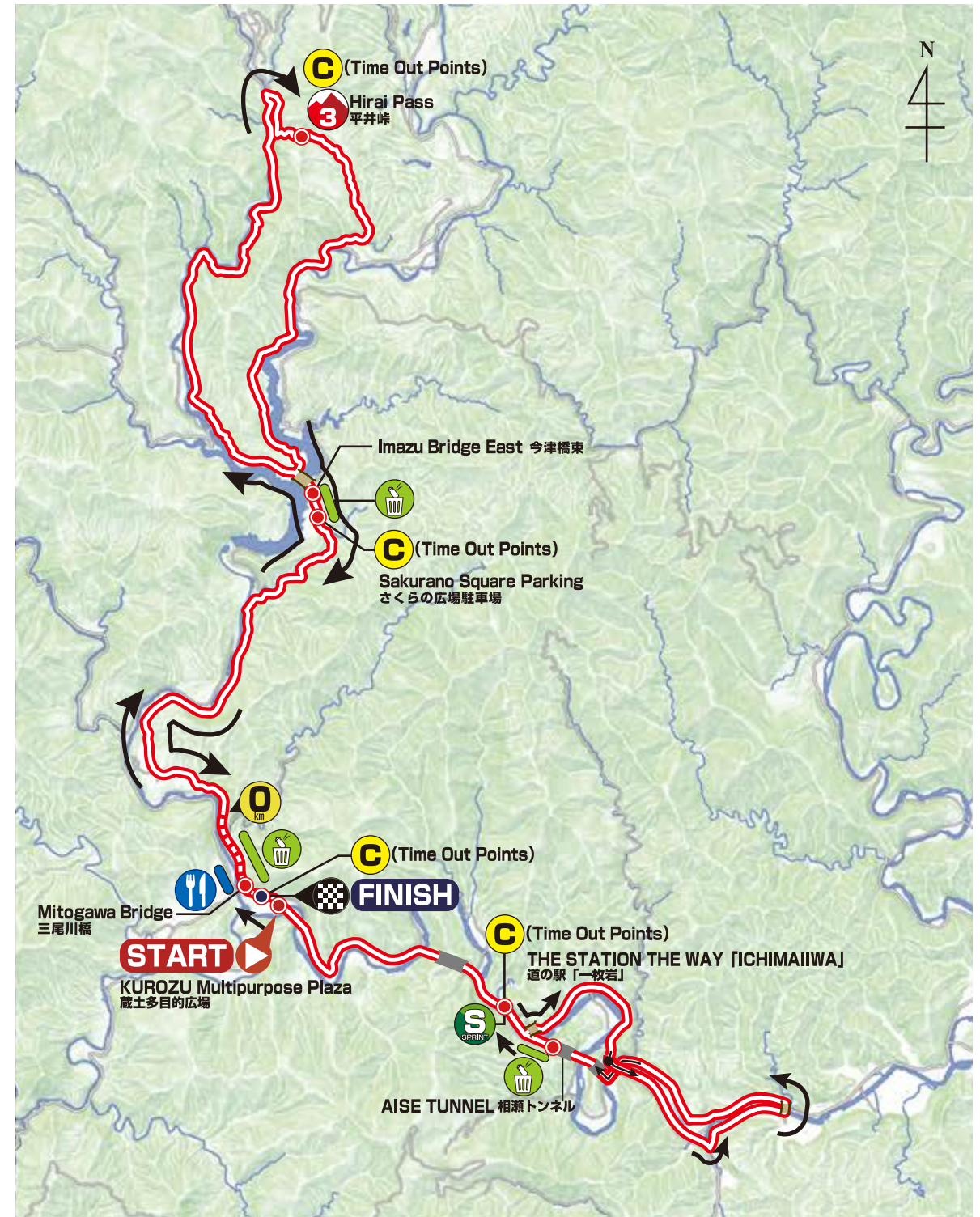
 **Mountains Prime(CAT3)** 

12.8km (1Lap)
55.4km (2Lap)
98.0km (3Lap)



Stage Map

ステージマップ



Schedule

スケジュール

Schedule

スケジュール

Introduction

Introduction

Stage.1
KOZAGAWA

Stage.1
KOZAGAWA

Stage.2
KUMANOSANGAKU

Stage.2
KUMANOSANGAKU

Stage.3
TAIJIHANTO

Stage.3
TAIJIHANTO

Regulation

Regulation

Technical

Technical

Information

Information

15



16

FROM START	TO FINISH	PASSING POINT	FEATURE	ESTIMATED TIME ARRIVAL		
				38.0	40.0	42.0
0.0	128.0	KUROZU Multipurpose Plaza/ 蔵土多目的広場	START LINE	9:30	9:30	9:30
1.3	126.7	RACE START	Okm Point	Newtral Zone(1.3km)		
0.0				9:33	9:33	9:33
1.0	125.7	Matsunomae Bus Stop/ 松の前バス停		9:34	9:34	9:34
5.6	121.1	Sakurano Square Parking/ さくらの広場駐車場	WASTE ZONE	9:41	9:40	9:40
5.8	120.9	Imazu Bridge East/ 今津橋東		9:42	9:42	9:42
7.1	119.6	Yunohana Bridge/ 湯ノ花橋		9:44	9:44	9:43
12.0	114.7	Hirai Village U-turn/ 平井集落Uターン		9:51	9:51	9:50
12.8	113.9	Hirai Pass/ 平井峠	KOM# 1 (CAT3)	9:53	9:52	9:51
14.7	112.0	Gorou Bridge Bus Stop/ 五郎橋バス停		9:56	9:55	9:54
15.9	110.8	Unegasaki Bridge/ 畝ヶ崎橋		9:58	9:57	9:56
18.4	108.3	Imazu Bridge East/ 今津橋東	WASTE ZONE	10:01	10:00	9:59
18.6	108.1	Sakurano Square Parking/ さくらの広場駐車場		10:02	10:01	10:00
23.2	103.5	Matsunomae Bus Stop/ 松の前バス停		10:09	10:07	10:06
24.6	102.1	-	WASTE ZONE	10:11	10:09	10:08
25.1	101.6	Mitogawa Bridge/ 三尾川橋		10:12	10:10	10:09
25.3	101.4	Control Line		10:12	10:10	10:09
27.9	98.8	Ichimaiwa Tunnel North/ 一枚岩トンネル北		10:16	10:14	10:12
29.2	97.5	Ichimaiwa/ 一枚岩		10:18	10:16	10:14
29.4	97.3	Aise Bridge/ 相瀬橋		10:19	10:17	10:15
31.5	95.2	Tachiai National Rd. Intersection Down/ 立会国道合流地点		10:22	10:20	10:17
32.9	93.8	Tsurukawa Old Road/ 鶴川旧道		10:24	10:22	10:19
34.1	92.6	Oyagi Bridge Prefectural Rd. Intersection/ 大柳橋県道合流地点		10:26	10:23	10:21
35.0	91.7	Tsurukawa Bridge Old Road Entrance/ 鶴川橋旧道入口		10:27	10:25	10:22
36.4	90.3	Tachiai National Rd. Intersection/ 立会国道合流		10:30	10:27	10:24
37.2	89.5	Aise Tunnel/ 相瀬トンネル	WASTE ZONE	10:31	10:27	10:24
37.4	89.3	Aise Bridge/ 相瀬橋		10:31	10:28	10:26
37.6	89.1	Ichimaiwa/ 一枚岩		10:32	10:29	10:26
38.9	87.8	Ichimaiwa Tunnel North/ 一枚岩トンネル北		10:34	10:31	10:28
41.5	85.2	Control Line (2Laps to go)		10:38	10:34	10:32
41.7	85.0	Mitogawa Bridge/ 三尾川橋	FEEDING ZONE WASTE ZONE	10:38	10:34	10:32
41.9	84.8	-		10:39	10:35	10:34
42.6	84.1	-		10:39	10:35	10:34
43.6	83.1	Matsunomae Bus Stop/ 松の前バス停		10:41	10:38	10:35
48.2	78.5	Sakurano Square Parking/ さくらの広場駐車場	WASTE ZONE	10:48	10:44	10:41
48.4	78.3	Imazu Bridge East/ 今津橋東		10:49	10:45	10:42
49.7	77.0	Yunohana Bridge/ 湯ノ花橋		10:51	10:47	10:43
54.6	72.1	Hirai Village U-turn/ 平井集落Uターン		10:58	10:54	10:50
55.4	71.3	Hirai Pass/ 平井峠	KOM# 2 (CAT3)	10:59	10:55	10:51

FROM START	TO FINISH	PASSING POINT	FEATURE	ESTIMATED TIME ARRIVAL		
				38.0	40.0	42.0
57.3	69.4	Gorou Bridge Bus Stop/ 五郎橋バス停		11:02	10:58	10:54
58.5	68.2	Unegasaki Bridge/ 畝ヶ崎橋		11:04	11:00	10:56
61.0	65.7	Imazu Bridge East/ 今津橋東	WASTE ZONE	11:08	11:03	10:59
61.2	65.5	Sakurano Square Parking/ さくらの広場駐車場		11:09	11:04	11:00
65.8	60.9	Matsunomae Bus Stop/ 松の前バス停		11:15	11:10	11:06
67.2	59.5	-	WASTE ZONE	11:17	11:12	11:08
67.7	59.0	Mitogawa Bridge/ 三尾川橋		11:18	11:13	11:09
67.9	58.8	Control Line		11:19	11:14	11:09
70.5	56.2	Ichimaiwa Tunnel North/ 一枚岩トンネル北		11:23	11:17	11:12
71.8	54.9	Ichimaiwa/ 一枚岩		11:25	11:19	11:14
72.0	54.7	Aise Bridge/ 相瀬橋		11:25	11:20	11:15
74.1	52.6	Tachiai National Rd. Intersection Down/ 立会国道合流地点		11:28	11:23	11:18
75.5	51.2	Tsurukawa Old Road/ 鶴川旧道		11:31	11:25	11:20
76.7	50.0	Oyagi Bridge Prefectural Rd. Intersection/ 大柳橋県道合流地点		11:32	11:27	11:21
77.6	49.1	Tsurukawa Bridge Old Road Entrance/ 鶴川橋旧道入口		11:34	11:28	11:23
79.0	47.7	Tachiai National Rd. Intersection/ 立会国道合流		11:36	11:30	11:24
79.8	46.9	Aise Tunnel/ 相瀬トンネル	WASTE ZONE	11:37	11:31	11:25
80.0	46.7	Aise Bridge/ 相瀬橋		11:38	11:31	11:26
80.2	46.5	Ichimaiwa/ 一枚岩		11:38	11:32	11:26
81.5	45.2	Ichimaiwa Tunnel North/ 一枚岩トンネル北		11:40	11:34	11:28
84.1	42.6	Control Line (3Laps to go)		11:44	11:38	11:32
84.3	42.4	Mitogawa Bridge/ 三尾川橋	FEEDING ZONE WASTE ZONE	11:47	11:41	11:35
84.5	42.2	-		11:48	11:42	11:36
85.2	41.5	-		11:48	11:42	11:36
86.2	40.5	Matsunomae Bus Stop/ 松の前バス停		11:54	11:47	11:41
90.8	35.9	Sakurano Square Parking/ さくらの広場駐車場	WASTE ZONE	11:55	11:48	11:42
91.0	35.7	Imazu Bridge East/ 今津橋東		11:57	11:50	11:43
92.3	34.4	Yunohana Bridge/ 湯ノ花橋		12:04	11:57	11:50
97.2	29.5	Hirai Village U-turn/ 平井集落Uターン		12:06	11:58	11:51
98.0	28.7	Hirai Pass/ 平井峠	KOM# 3 (CAT3)	12:09	12:01	11:54
99.9	26.8	Gorou Bridge Bus Stop/ 五郎橋バス停		12:11	12:03	11:56
101.1	25.6	Unegasaki Bridge/ 畝ヶ崎橋		12:14	12:06	11:59
103.6	23.1	Imazu Bridge East/ 今津橋東	WASTE ZONE	12:15	12:07	12:00
103.8	22.9	Sakurano Square Parking/ さくらの広場駐車場		12:22	12:14	12:06
108.4	18.3	Matsunomae Bus Stop/ 松の前バス停		12:25	12:17	12:09
109.8	16.9	-	WASTE ZONE	12:27	12:18	12:11
110.3	16.4	Mitogawa Bridge/ 三尾川橋		12:28	12:20	12:12
110.5	16.2	finish line/ フィニッシュライン		12:29	12:21	12:13
113.1	13.6	Ichimaiwa Tunnel North/ 一枚岩トンネル北		12:33	12:24	12:16
114.4	12.3	Ichimaiwa/ 一枚岩		12:34	12:25	12:17

Schedule

スケジュール

FROM START	TO FINISH	PASSING POINT	FEATURE	ESTIMATED TIME ARRIVAL		
				38.0	40.0	42.0
114.6	12.1	Aise Bridge/ 相瀬橋		12:35	12:26	12:18
116.7	10.0	Tachiai National Rd. Intersection Down/ 立会国道合流地点		12:37	12:28	12:20
118.1	8.6	Tsurukawa Old Road/ 鶴川旧道		12:39	12:30	12:21
119.3	7.4	Oyagi Bridge Prefectural Rd. Intersection/ 大柳橋県道合流地点		12:40	12:31	12:23
120.2	6.5	Tsurukawa Bridge Old Road Entrance/ 鶴川橋旧道入口		12:42	12:33	12:24
121.6	5.1	Tachiai National Rd. Intersection/ 立会国道合流		12:44	12:34	12:25
122.4	4.3	Aise Tunnel/ 相瀬トンネル	WASTE ZONE 	12:44	12:34	12:25
122.6	4.1	Aise Bridge/ 相瀬橋		12:45	12:35	12:26
122.8	3.9	Ichimaiwa/ 一枚岩		12:45	12:36	12:26
124.1	2.6	Ichimaiwa Tunnel North/ 一枚岩トンネル北		12:46	12:36	12:27
126.7	0.0	Control Line	FINISH	12:49	12:39	12:30

Start Location

スタート場所




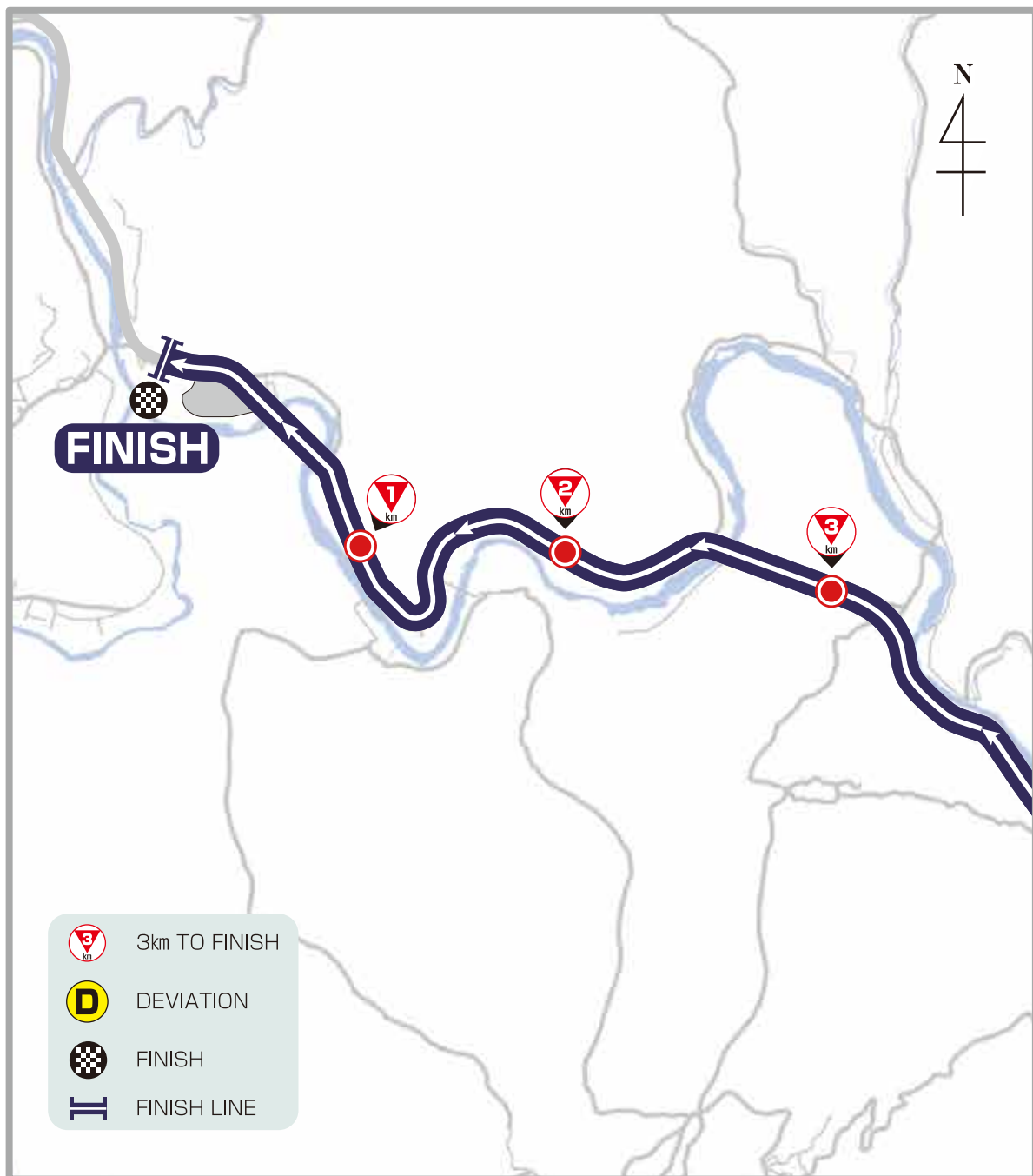
Start Layout

スタートレイアウト



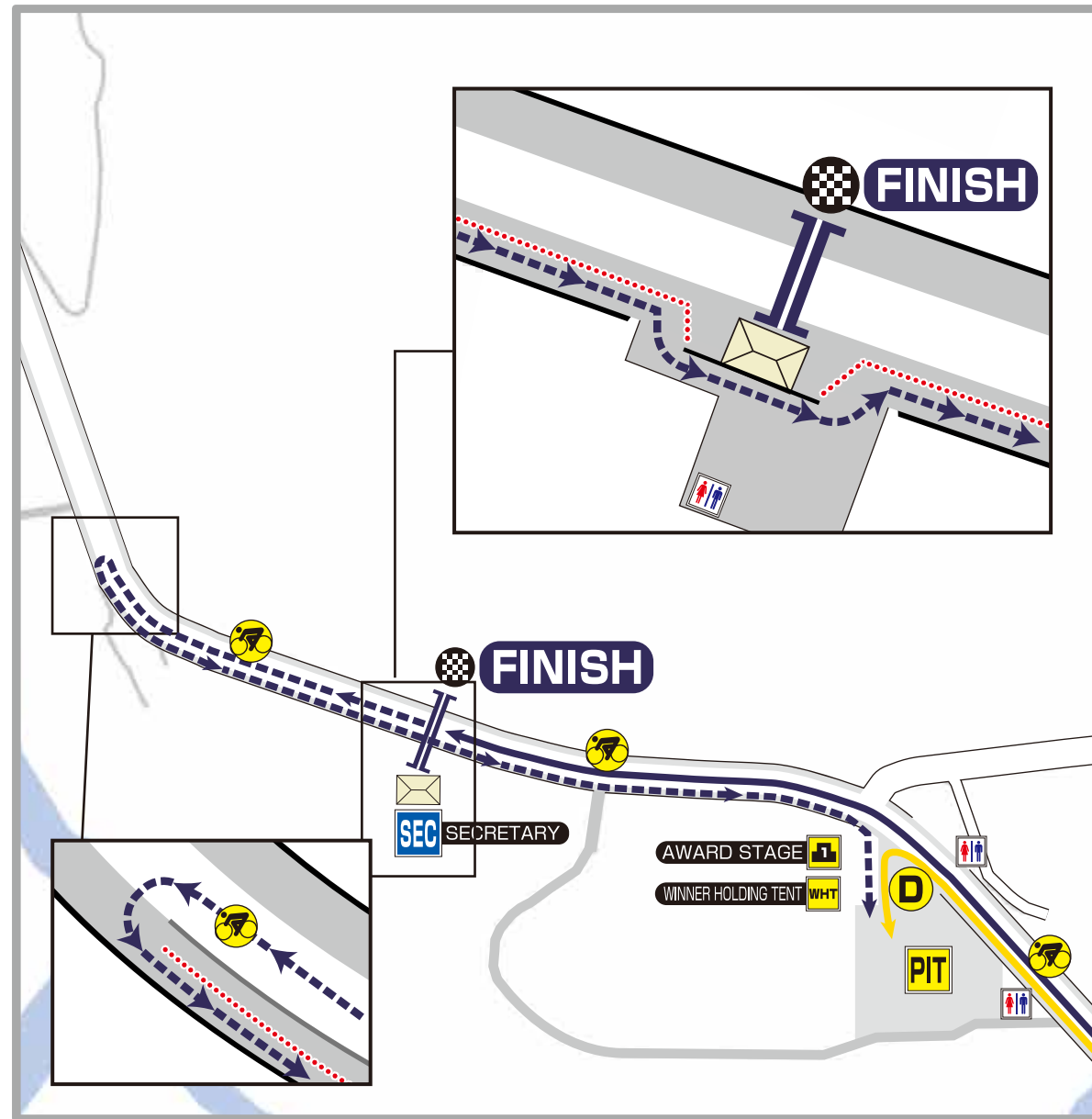
Finish Location

フィニッシュ場所



Finish Layout

フィニッシュレイアウト



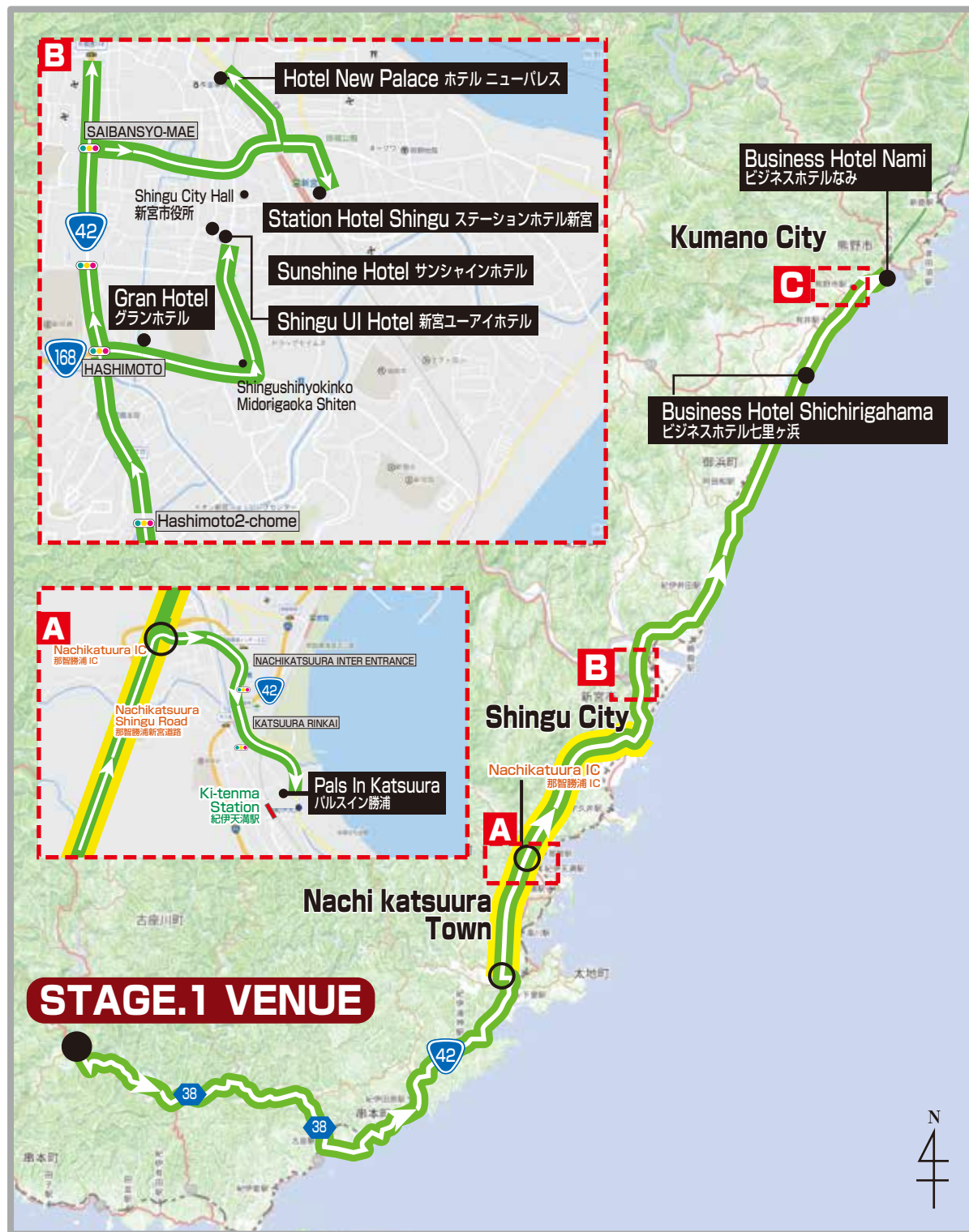
Finish Time Table

フィニッシュ タイムテーブル

TIME	NOTE	PLACE
13:00 (expected time)	Finish	KUROZU Multipurpose Plaza
Immediately after Finish	Anti-Doping/Awards Ceremony	//

Transfer to Hotel

Stage.1 → ホテル



Transfer to Hotel

Stage.1 → ホテル



Hotel Address

Shingu UI Hotel 新宮ユーアイホテル	3-12, Inosawa, Shingu-city, Wakayama 和歌山県新宮市井の沢3-12 tel : 0735-22-6611
Station Hotel Shingu ステーションホテル新宮	2-1-31, Jofuku, Shingu-city, Wakayama 和歌山県新宮市徐福2-1-31 tel : 0735-21-2200
Hotel New Palace ホテルニューパレス	7683-18, Shingu, Shingu-city, Wakayama 和歌山県新宮市新宮7683-18 tel : 0735-23-9900
Gran Hotel グランホテル	2-3-17, Midorigaoka, Shingu-city, Wakayama 和歌山県新宮市緑ヶ丘2-3-17 tel : 0735-22-8588
Pals In Katsuura パルスイン勝浦	441-38 Tenma, Nachikatsuura-cho, Higashimuro-gun, Wakayama 和歌山県東牟婁郡那智勝浦町天満441-38 tel : 0735-52-6588
Business Hotel Nami ビジネスホテルなみ	772-1 Odomari-cho, Kumano-city, Mie 三重県熊野市大泊町772-1 tel : 0597-88-1800
Business Hotel Miharashitei ビジネスホテルみはらし亭	555-4 Ido-cho, Kumano-city, Mie 三重県熊野市井戸町555-4 tel : 0597-89-1211
Kinansou 紀南荘	614-3 Ido-cho, Kumano-city, Mie 三重県熊野市井戸町614-3 tel : 0597-85-2010
Business Hotel Shichirigahama ビジネスホテル七里ヶ浜	5070 Arima-cho, Kumano-city, Mie 三重県熊野市有馬町5070 tel : 0597-89-1711

STAGE.1 VENUE



Introduction

Stage.1 Kozagawa

Stage.2 Kumanosangaku

Stage.3 Taijianto

Regulation

Technical

Information

Introduction

Stage.1 Kozagawa

Stage.2 Kumanosangaku

Stage.3 Taijianto

Regulation

Technical

Information



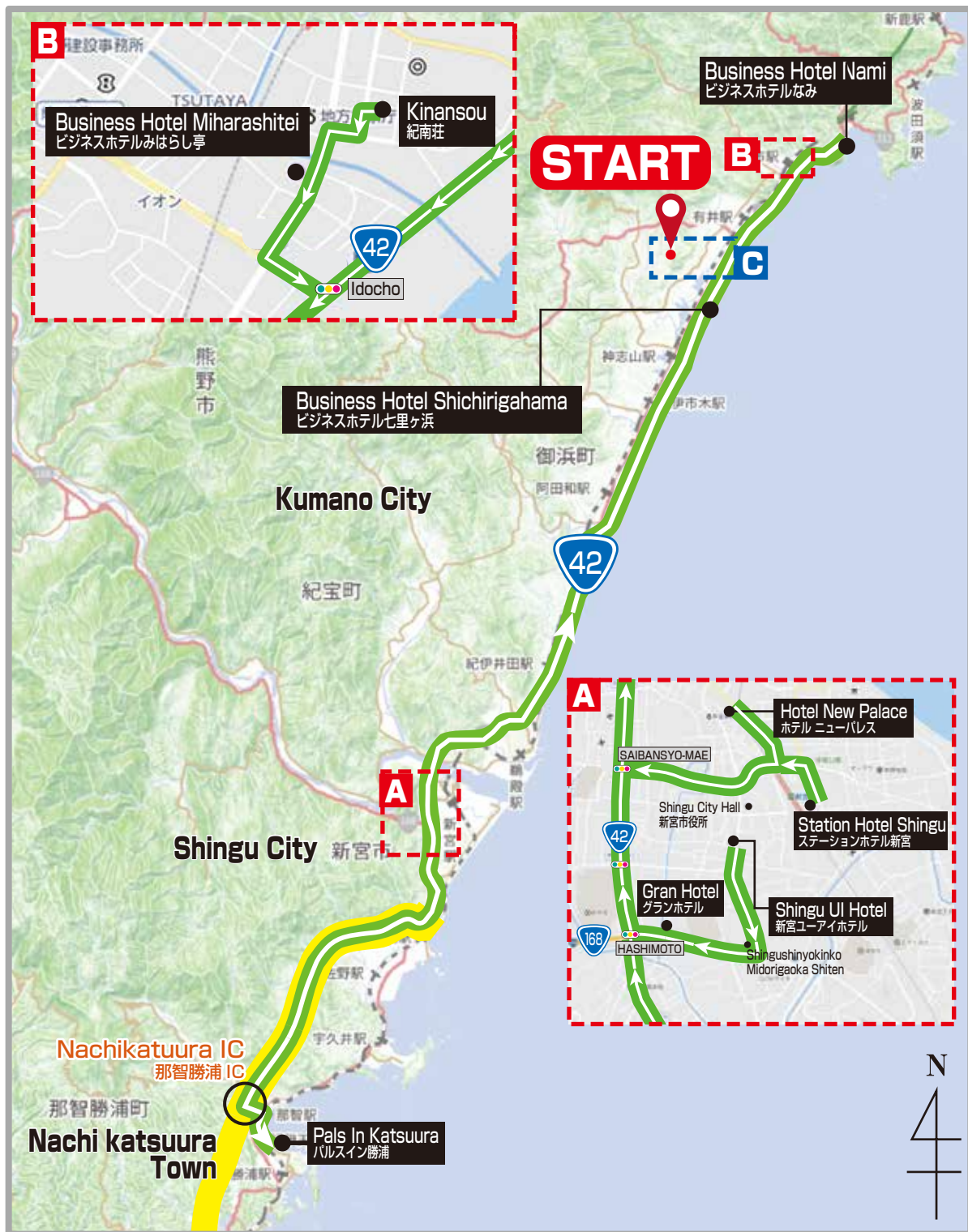
KUMANO SANGAKU COURSE

2nd Stage
Date:11 May 2024(Sat)



Directions to Start

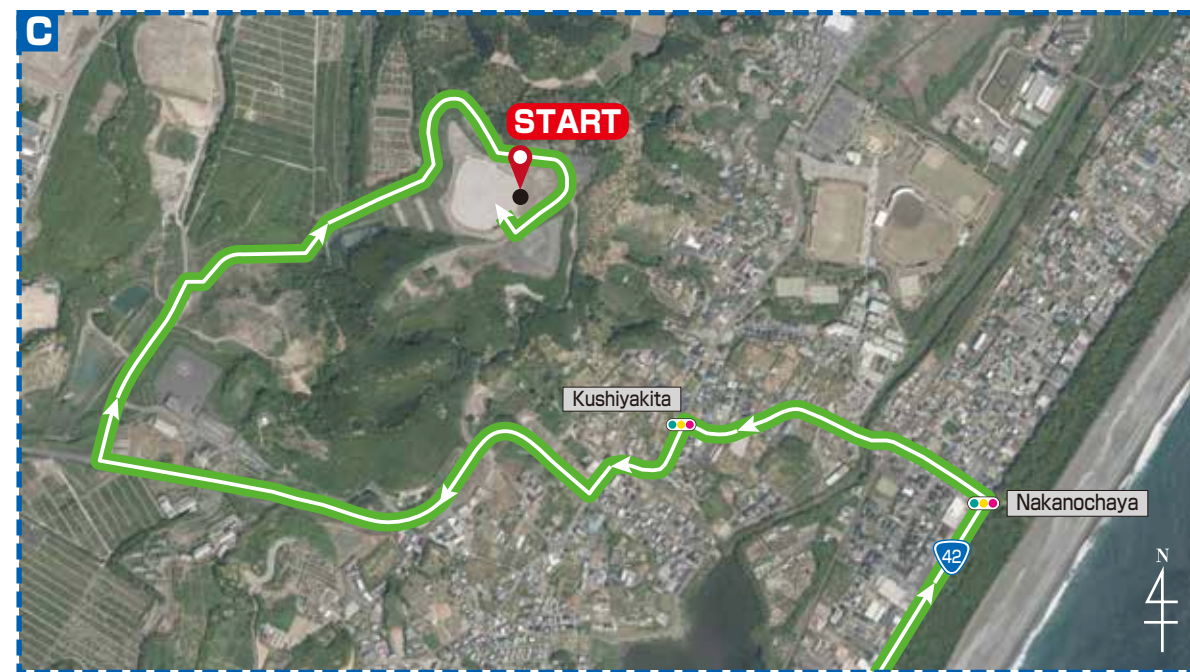
ホテル → Stage.2



Start Venue : Arima-cho, Kumano-city, Mie
 スタート会場 : 三重県熊野市有馬町

Directions to Start

ホテル → Stage.2



From Hotels To Start (min/km)

Shingu UI Hotel 新宮ユーアイホテル	Approx. 36 minutes / 21.4km
Station Hotel Shingu ステーションホテル新宮	Approx. 35 minutes / 21.4km
Hotel New Palace ホテル ニューパレス	Approx. 34 minutes / 20.8km
Gran Hotel グランホテル	Approx. 37 minutes / 21.8km
Pals In Katsuura パルスイン勝浦	Approx. 53 minutes / 34.8km
Business Hotel Nami ビジネスホテルなみ	Approx. 15 minutes / 7.8km
Business Hotel Miharashitei ビジネスホテルみはらし亭	Approx. 12 minutes / 5.5km
Kinansou 紀南荘	Approx. 13 minutes / 5.7km
Business Hotel Shichirigahama ビジネスホテル七里ヶ浜	Approx. 9 minutes / 3.4km

Introduction

Stage.1
KOZAGAWA

Stage.2
KUMANOSANGAKU

Stage.3
TAJIHANTO

Regulation

Technical

Information

Introduction

Stage.1
KOZAGAWA

Stage.2
KUMANOSANGAKU

Stage.3
TAJIHANTO

Regulation

Technical

Information

Stage Profile

ステージプロフィール

Total Distance

107.7km (Race Neutral 1.4km) 18.5km + 17.2km × 4lap + 20.4km

Time of Start

10:00

9:00

Team Arrival / チーム到着

9:00

Sign On Open / スタートサイン開始

9:45

Riders at the Start Line / 選手スタートライン整列



9:50



Starting Ceremony / スタートセレモニー


10:00

Race Start / レーススタート

PRIME DETAILS

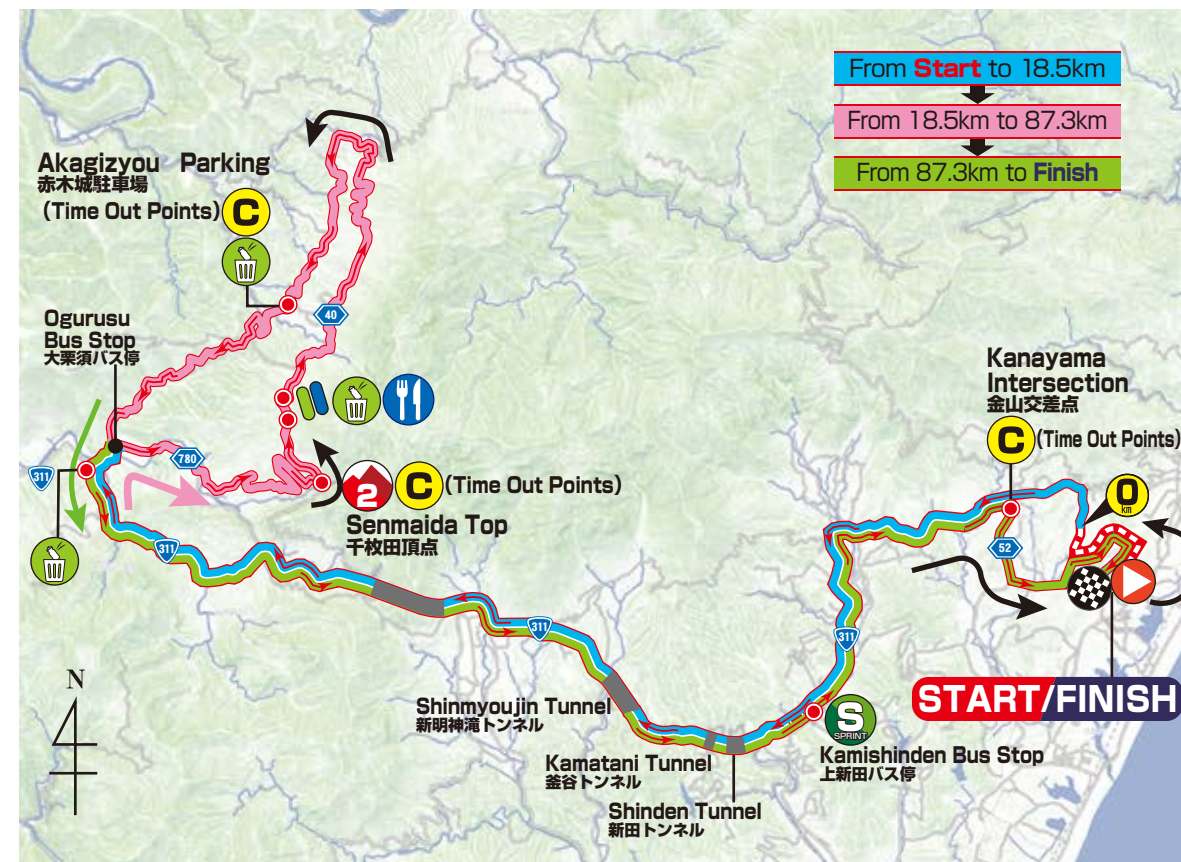
 **Sprint Prime** 
6.9km

 **Mountains Prime (CAT2)** 
22.7km
39.9km
57.1km
74.3km



Stage Map

ステージマップ



Introduction

Stage.1
KOZAGAWA

Stage.2
KUMANOSANGAKU

Stage.3
TAJIHANTO

Regulation

Technical

Information

Introduction

Stage.1
KOZAGAWA

Stage.2
KUMANOSANGAKU

Stage.3
TAJIHANTO

Regulation

Technical

Information

Schedule

スケジュール

Schedule

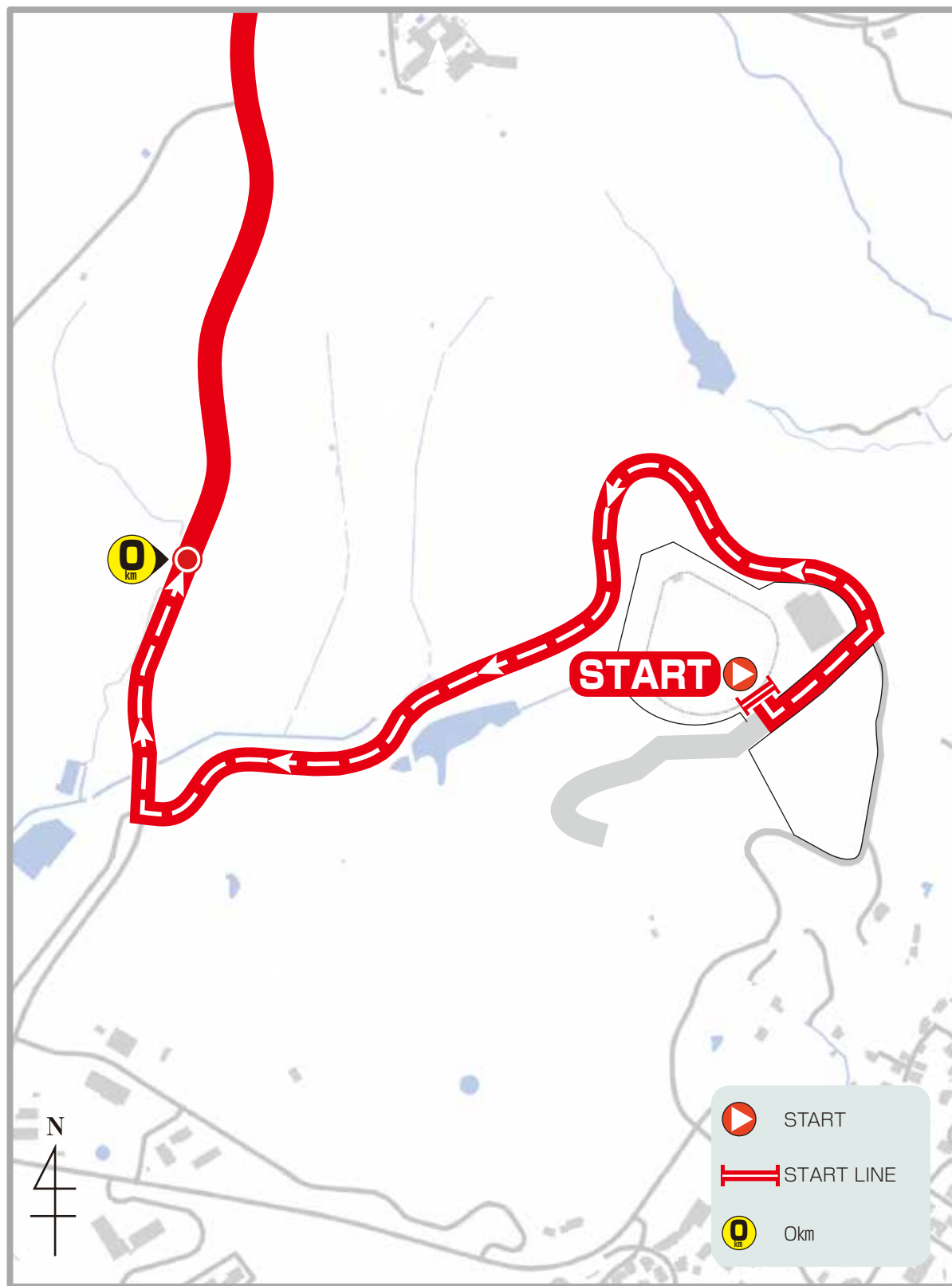
スケジュール

FROM START	TO FINISH	PASSING POINT	FEATURE	ESTIMATED TIME ARRIVAL		
				35.0	37.0	39.0
0.0	109.1	熊野スカイパーク球場/ Kumano Sky Prak Stadium	START LINE	10:00	10:00	10:00
1.2	107.9	—	Newtral Zone (1.4km)			
1.4	107.7	RACE START				
0.0		Okm Point		10:04	10:03	10:03
0.7	107.0	—		10:05	10:04	10:04
0.9	106.1	Kanayama Intersection /金山交差点		10:06	10:05	10:05
6.9	100.8	Kamishinden Bus Stop /上新田バス停		10:12	10:12	10:11
7.6	100.1	Shinden Tunnel (East) /新田トンネル東口		10:15	10:14	10:13
13.4	94.3	Fuden Tunnel (West) /風伝トンネル西口		10:15	10:24	10:23
17.9	89.8	Kamizi-zinzya mae Bus Stop /上地神社前バス停		10:31	10:30	10:29
18.1	89.6	—		10:31	10:30	10:29
18.5	89.2	Ogurusu Bus Stop /大栗須バス停		10:32	10:31	10:30
22.7	85.0	Senmaida Top/千枚田頂点	KOM#1 (CAT2)	10:42	10:40	10:38
23.6	84.1	—	WASTE ZONE	10:43	10:41	10:39
23.8	83.9	—		10:44	10:42	10:40
24.4	83.3	Hachiseto Intersection /八瀬戸交差点		10:45	10:43	10:41
26.6	81.1	Nishiyama Post Office /西山郵便局		10:48	10:46	10:44
28.4	79.3	Kaidouhi /開道碑		10:51	10:49	10:47
31.8	75.9	Akagizyou Parking /赤木城駐車場		10:56	10:54	10:51
32.9	74.8	Tabirako Pass /田平子峠		10:58	10:56	10:53
35.7	72.0	Ogurusu Bus Stop /大栗須バス停		11:02	11:00	10:57
39.9	67.8	Senmaida Top/千枚田頂点	KOM#2 (CAT2)	11:12	11:09	11:05
40.8	66.9	—	FEEDING ZONE WASTE ZONE	11:13	11:10	11:06
41.0	66.7	—		11:14	11:11	11:07
41.6	66.1	Hachiseto Intersection /八瀬戸交差点		11:15	11:12	11:08
43.8	63.9	Nishiyama Post Office /西山郵便局		11:18	11:15	11:11
45.6	62.1	Kaidouhi /開道碑		11:21	11:18	11:14
49.0	58.7	Akagizyou Parking /赤木城駐車場		11:26	11:23	11:18
50.1	57.6	Tabirako Pass /田平子峠		11:29	11:25	11:20
52.9	54.8	Ogurusu Bus Stop /大栗須バス停		11:32	11:29	11:24
57.1	50.6	Senmaida Top/千枚田頂点	KOM#3 (CAT2)	11:42	11:38	11:32
58.0	49.7	—	FEEDING ZONE WASTE ZONE	11:43	11:39	11:33
58.2	49.5	—		11:44	11:40	11:34
58.8	48.9	Hachiseto Intersection /八瀬戸交差点		11:45	11:41	11:35
61.0	46.7	Nishiyama Post Office /西山郵便局		11:48	11:44	11:38
62.8	44.9	Kaidouhi /開道碑		11:51	11:47	11:41
66.2	41.5	Akagizyou Parking /赤木城駐車場		11:57	11:52	11:45
67.3	40.4	Tabirako Pass /田平子峠		12:00	11:54	11:47
70.1	37.6	Ogurusu Bus Stop /大栗須バス停		12:03	11:57	11:50

FROM START	TO FINISH	PASSING POINT	FEATURE	ESTIMATED TIME ARRIVAL		
				35.0	37.0	39.0
74.3	33.4	Senmaida Top/千枚田頂点	KOM#4 (CAT2)	12:12	12:06	11:58
75.2	32.5	—	FEEDING ZONE WASTE ZONE	12:13	12:07	11:59
75.4	32.3	—		12:14	12:08	12:00
76.0	31.7	Hachiseto Intersection /八瀬戸交差点		12:15	12:09	12:01
78.2	29.5	Nishiyama Post Office /西山郵便局		12:18	12:12	12:04
80.0	27.7	Kaidouhi /開道碑		12:21	12:15	12:07
83.4	24.3	Akagizyou Parking /赤木城駐車場		12:26	12:20	12:11
84.5	23.2	Tabirako Pass /田平子峠		12:29	12:22	12:13
87.3	20.4	Ogurusu Bus Stop /大栗須バス停		12:32	12:25	12:16
87.7	20.0	—		12:33	12:25	12:16
87.9	19.8	Kamizi-zinzya mae Bus Stop /上地神社前バス停	WASTE ZONE	12:34	12:26	12:17
92.4	15.3	Fuden Tunnel (West) /風伝トンネル西口		12:41	12:33	12:24
98.2	9.5	Shinden Tunnel (East) /新田トンネル東口		12:49	12:40	12:30
104.2	3.5	Kanayama Intersection /金山交差点		12:57	12:48	12:38
105.3	2.4	Kashinoki Intersection /葉子の樹交差点		12:58	12:49	12:39
106.0	1.7	—		12:59	12:50	12:40
106.4	1.3	—		13:00	12:51	12:41
107.4	0.3	—		13:02	12:52	12:42
107.7	0.0	Control Line	FINISH	13:03	12:53	12:43

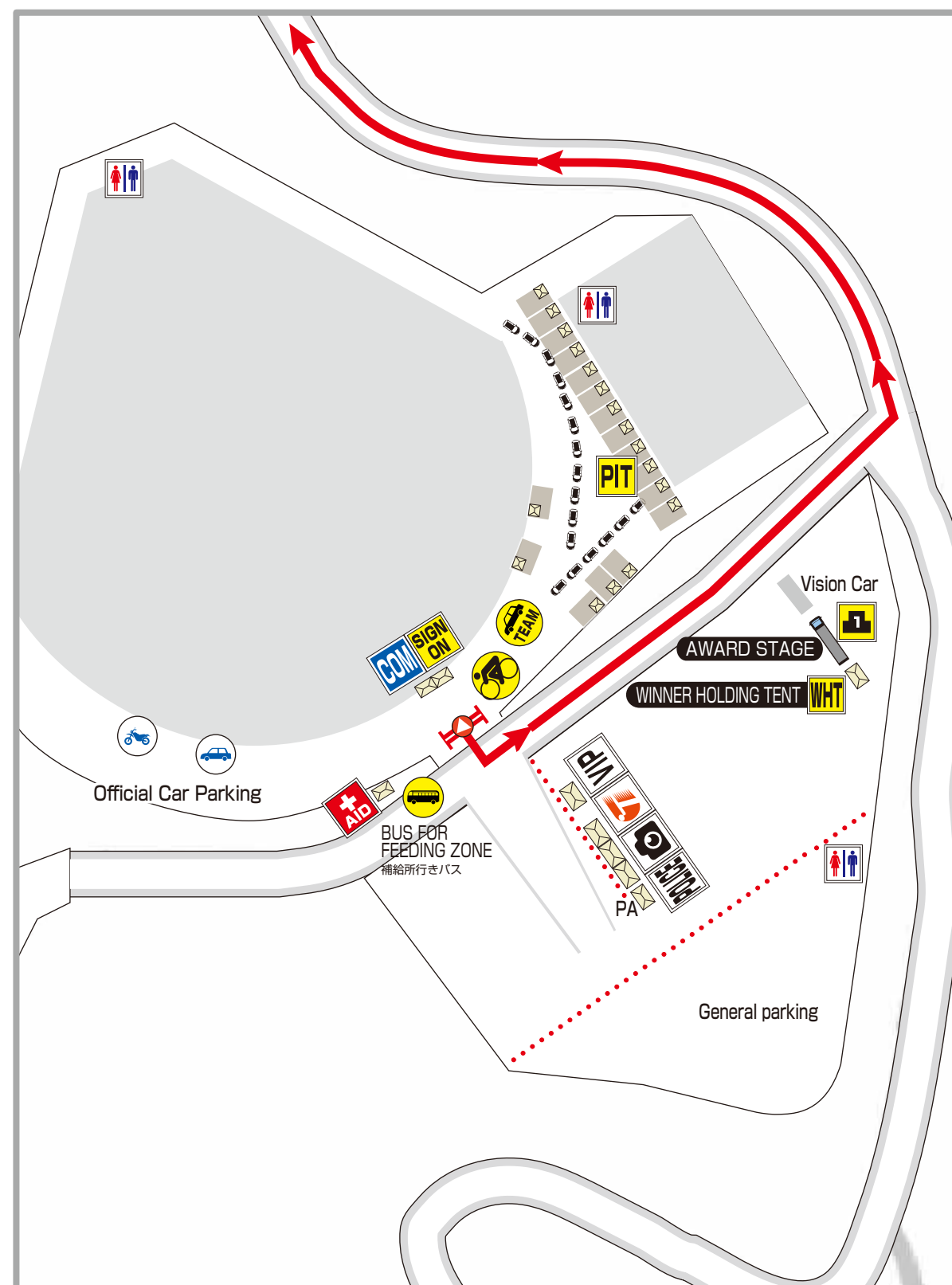
Start Location

スタート場所



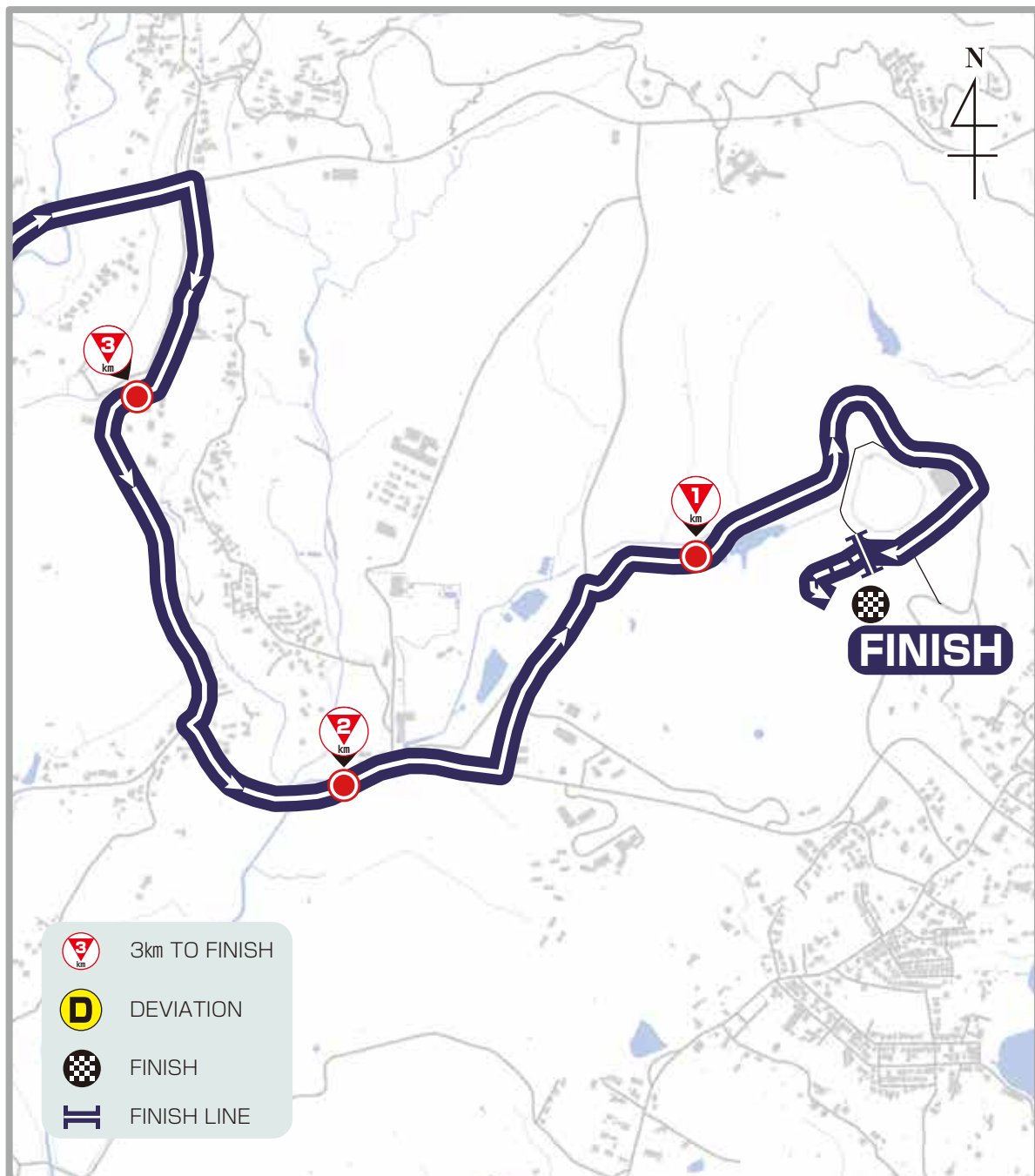
Start Layout

スタートレイアウト

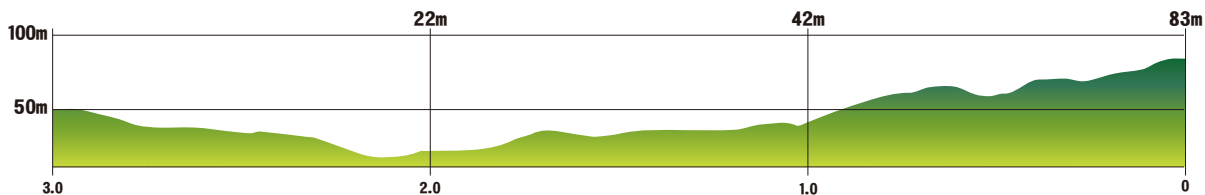


Finish Location

フィニッシュ場所



- 3km TO FINISH
- DEVIATION
- FINISH
- FINISH LINE



Finish Layout

フィニッシュレイアウト



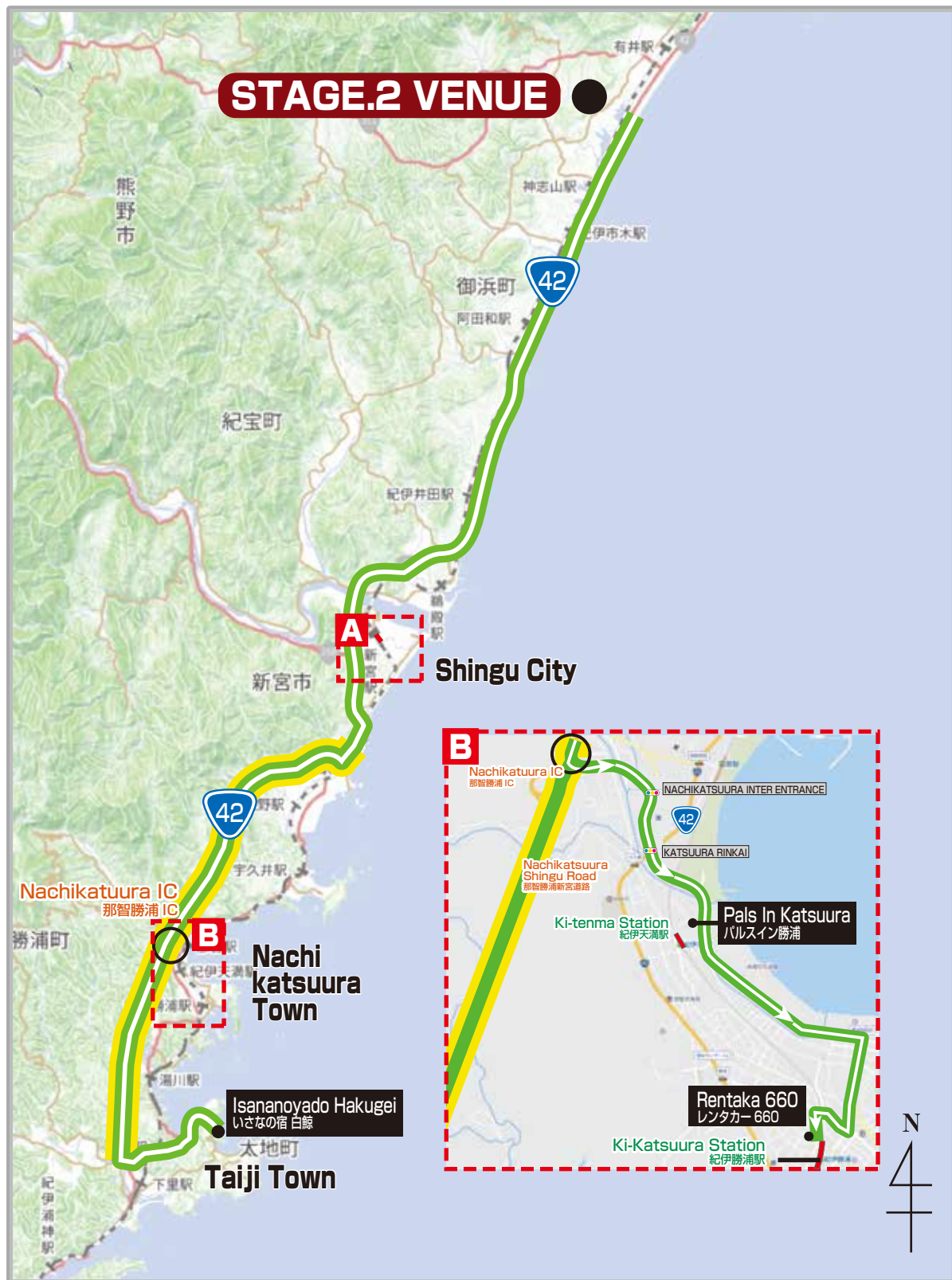
Finish Time Table

フィニッシュ タイムテーブル

TIME	NOTE	PLACE
12:40 (expected time)	Finish	Kumano Sky Park Stadium
Immediately after Finish	Anti-Doping/Awards Ceremony	//

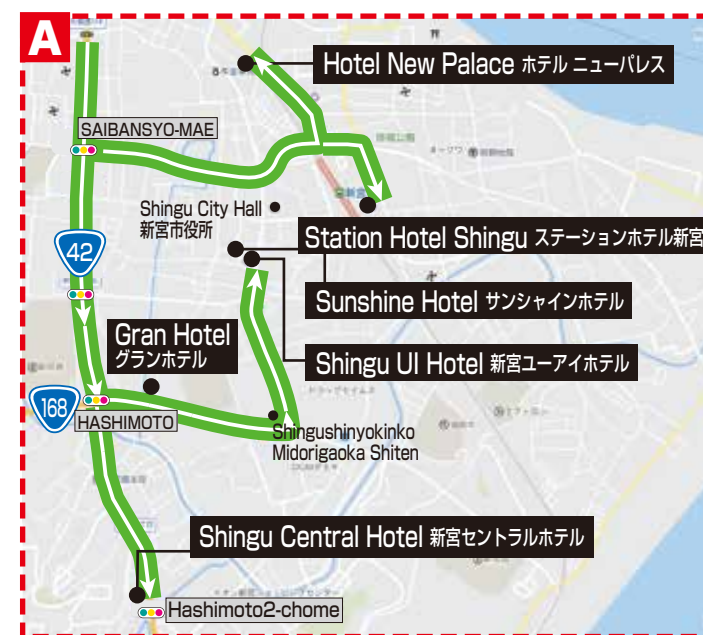
Transfer to Hotel

Stage.2 → ホテル



Transfer to Hotel

Stage.2 → ホテル



Hotel Address

Shingu UI Hotel 新宮ユーアイホテル	3-12, Inosawa, Shingu-city, Wakayama 和歌山県新宮市井の沢3-12 tel : 0735-22-6611
Sunshine Hotel サンシャインホテル	9-13, Inosawa, Shingu-city, Wakayama 和歌山県新宮市井の沢9-13 tel : 0735-23-2580
Station Hotel Shingu ステーションホテル新宮	2-1-31, Jofuku, Shingu-city, Wakayama 和歌山県新宮市徐福2-1-31 tel : 0735-21-2200
Hotel New Palace ホテルニューパレス	7683-18, Shingu, Shingu-city, Wakayama 和歌山県新宮市新宮7683-18 tel : 0735-23-9900
Gran Hotel グランホテル	2-3-17, Midorigaoka, Shingu-city, Wakayama 和歌山県新宮市緑ヶ丘2-3-17 tel : 0735-22-8588
Shingu Central Hotel 新宮セントラルホテル	1-12-19, Hashimoto, Shingu-city, Wakayama 和歌山県新宮市橋本1-12-19 tel : 0735-23-2000
Pals In Katsuura パルスイン勝浦	441-38 Tenma, Nachikatsuura-cho, Higashimuro-gun, Wakayama 和歌山県東牟婁郡那智勝浦町天満441-38 tel : 0735-52-6588
Rentak 660 レンタカー660	3-7-1 Asahi, Nachikatsuura-cho, Higashimuro-gun, Wakayama 和歌山県東牟婁郡那智勝浦町朝日3-7-1 tel : 0735-52-0171
Isananoyado Hakugei いさなの宿白鯨	2906 Taiji, Taiji-cho, Higashimuro-gun, Wakayama 和歌山県東牟婁郡太地町太地2973-4 tel : 0735-59-2323

Introduction

Stage.1
KOZAGAWA

Stage.2
KUMANOSANGAKU

Stage.3
TAJIHANTO

Regulation

Technical

Information

Introduction

Stage.1
KOZAGAWA

Stage.2
KUMANOSANGAKU

Stage.3
TAJIHANTO

Regulation

Technical

Information



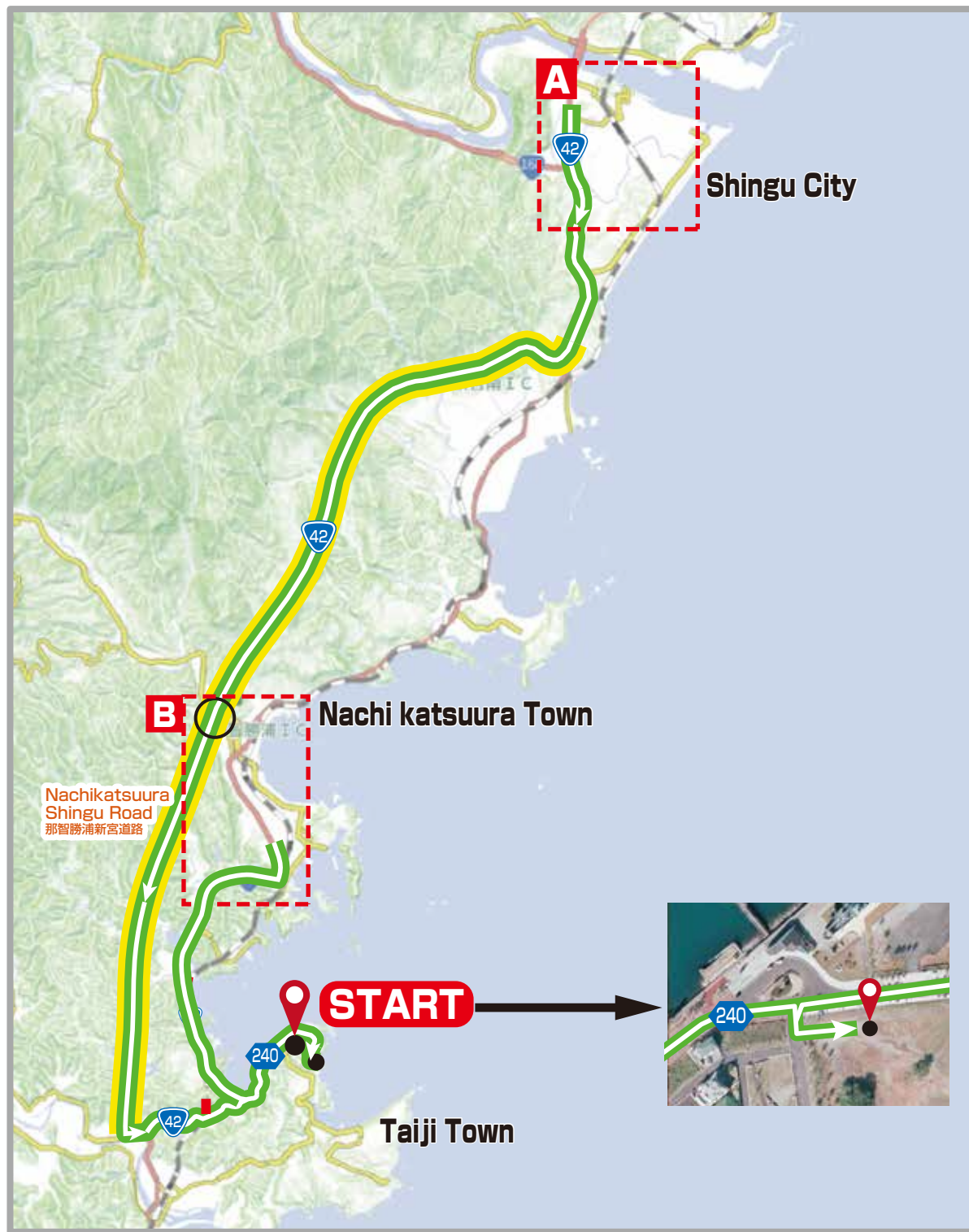
TAJI HANTO CIRCUITCOURSE

3rd Stage
Date: 12 May 2024(Sun)



Directions to Start

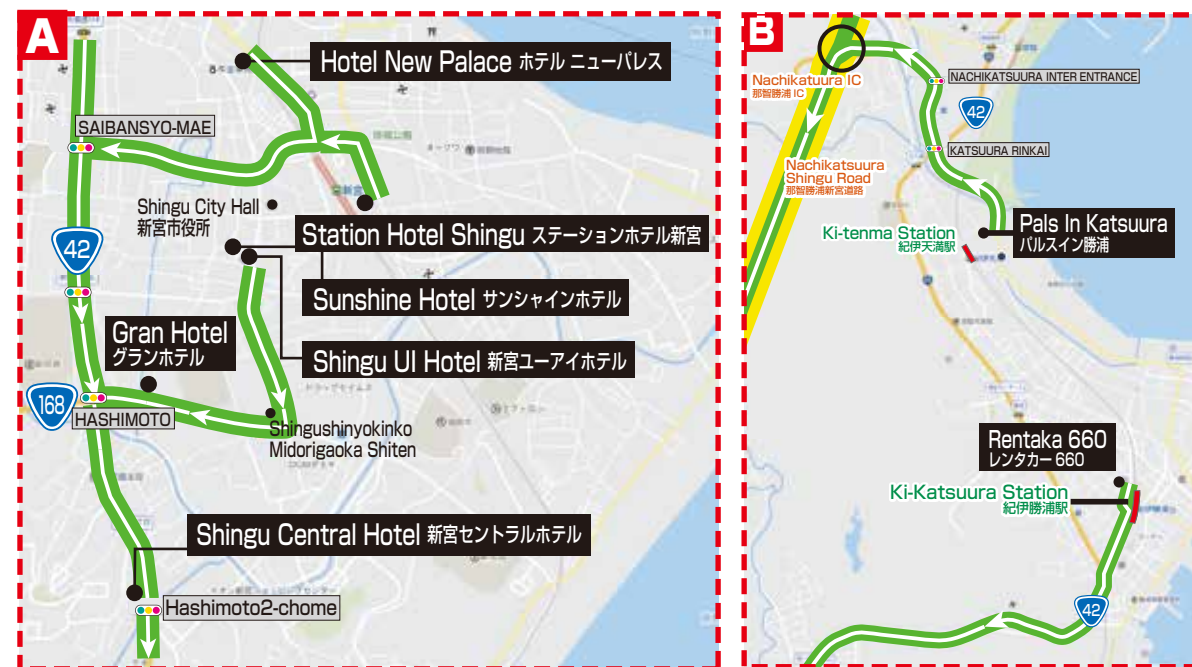
ホテル → Stage.3



Start Venue : 2934-2 Taiji-cho, Higashimuro-gun, Wakayama,
 スタート会場 : 和歌山県東牟婁郡太地町太地 2934-2

Directions to Start

ホテル → Stage.3



From Hotels to Start (min/km)

Shingu UI Hotel 新宮ユーアイホテル	Approx. 30 minutes / 22.6km
Sunshine Hotel サンシャインホテル	Approx. 30 minutes / 21.9km
Station Hotel Shingu ステーションホテル新宮	Approx. 30 minutes / 21.9km
Hotel New Palace ホテル ニューパレス	Approx. 31 minutes / 23.5km
Gran Hotel グランホテル	Approx. 29 minutes / 21.6km
Shingu Central Hotel 新宮セントラルホテル	Approx. 24 minutes / 21.5km
Pals In Katsuura パルスイン勝浦	Approx. 14 minutes / 11.5km
Rentaka 660 レンタカー-660	Approx. 11 minutes / 7.4km
Isananoyado Hakugei いさなの宿白鯨	Approx. 2 minutes / 650m

Stage Profile

ステージプロフィール

Total Distance

104.3km (Race Neutral 0.7km) 9.8km + 10.5km × 9lap

Time of Start

10:00

9:00

Team Arrival/チーム到着

9:00

Sign On Open/スタートサイン開始

9:45

Riders at the Start Line/選手スタートライン整列

9:50

Starting Ceremony/スタートセレモニー

10:00

Race Start/レーススタート

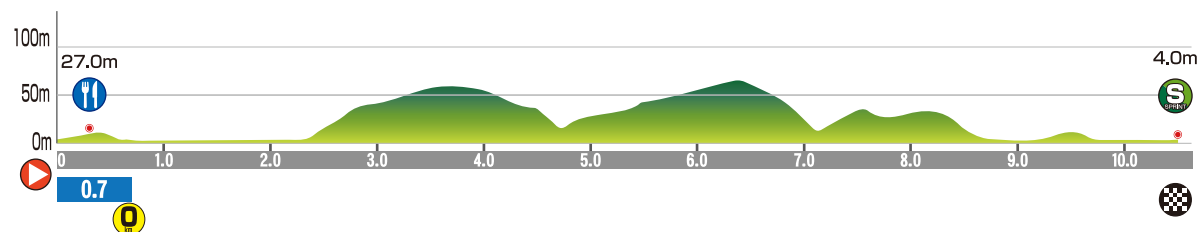
PRIME DETAILS



Sprint Prime

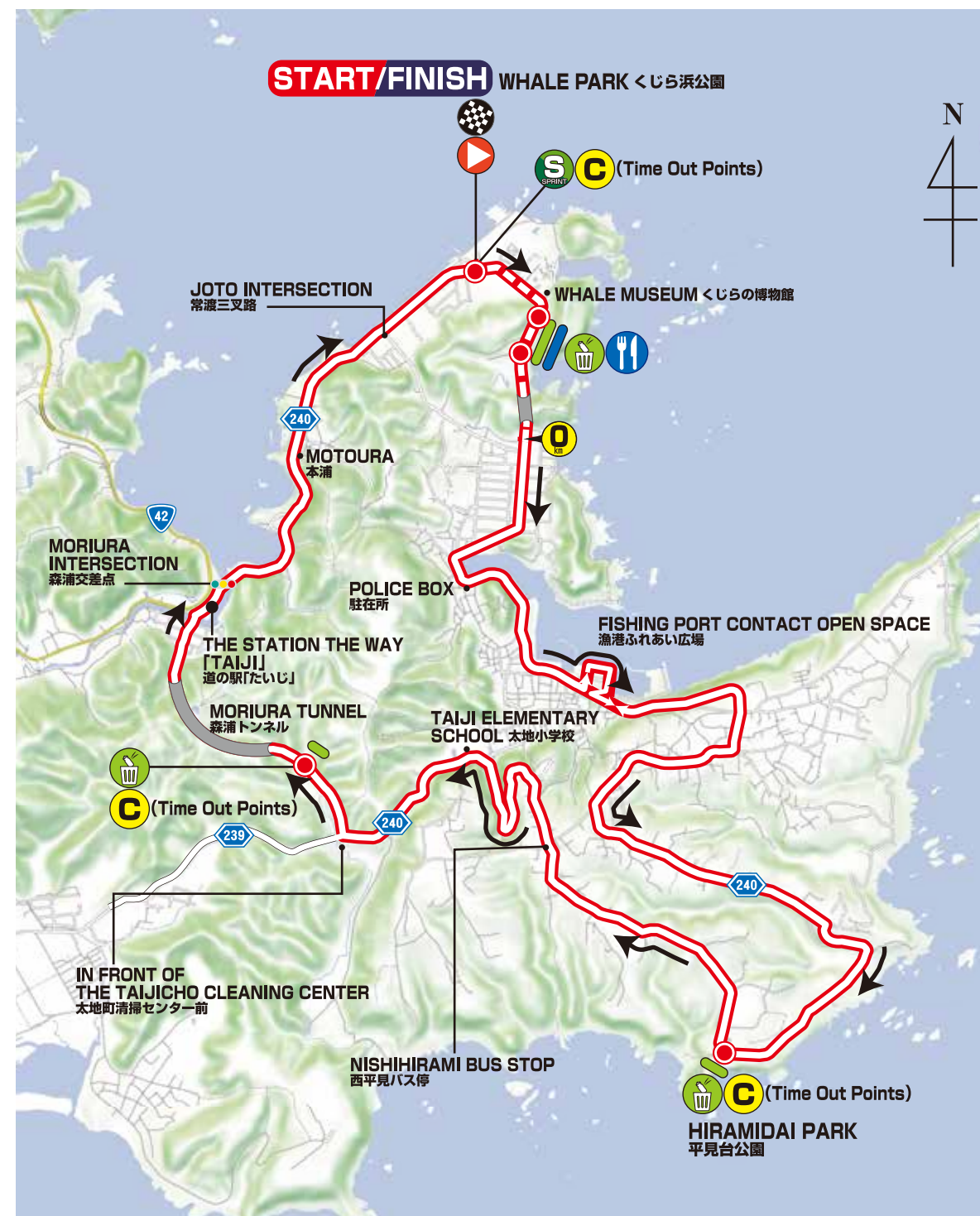
20.3km (Control Line, 3Laps to go)

51.8 (Control Line, 6Laps to go)



Stage Map

ステージマップ



Schedule

スケジュール

Schedule

スケジュール

Introduction

Stage.1
KOZAGAWA

Stage.2
KUMANOSANGAKU

Stage.3
TAJIHANTO

Regulation

Technical

Information

45

Introduction

Stage.1
KOZAGAWA

Stage.2
KUMANOSANGAKU

Stage.3
TAJIHANTO

Regulation

Technical

Information

46

FROM START	TO FINISH	PASSING POINT	FEATURE	ESTIMATED TIME ARRIVAL			
				39.0	41.0	43.0	
0.0	105.0	WHALE PARK/くじら浜公園	START LINE	10:00	10:00	10:00	
0.7	104.3	RACE START		Neutral Zone (0.7 km)			
0.0			Okm Point	10:01	10:01	10:01	
0.6	103.7	POLICE BOX/駐在所	Left Curves/左カーブ	↵	10:02	10:02	10:02
1.2	103.1	FISHING PORT CONTACT OPEN SPACE/漁港ふれあい広場	Coution Dutch Danger Ahead 転落注意	↵	10:03	10:03	10:03
3.7	100.6	KAJITORIZAKI/梶取崎	Speed Coution HILL S Curves 速度注意 Sカーブ	↻	10:07	10:06	10:06
4.6	99.7	HIRAMIDAI PARK/平見台公園	WASTE ZONE	🗑️	10:08	10:07	10:07
4.6	99.7	-		🚫			
5.9	98.7	NISHIHIRAMI BUS STOP			10:10	10:09	10:09
6.4	97.9	TAJI ELEMENTARY SCHOOL/太地小学校		↵	10:11	10:10	10:10
7.3	97.0	MORIURA TUNNEL(SOUTH)/森浦トンネル(南口)	WASTE ZONE	🗑️	10:12	10:12	10:11
7.3	97.0	-		🚫			
8.1	96.2	THE STATION ON THE WAY[TAJI]/道の駅「たいじ」	Right Sharp Curve/右急カーブ	↻	10:13	10:13	10:12
9.8	94.5	Control Line (2Laps to go)			10:16	10:15	10:15
11.1	93.2	POLICE BOX/駐在所	Left Curves/左カーブ	↵	10:18	10:17	10:17
11.7	92.6	FISHING PORT CONTACT OPEN SPACE/漁港ふれあい広場	Coution Dutch Danger Ahead 転落注意	↵	10:19	10:18	10:18
14.2	90.1	KAJITORIZAKI/梶取崎	Speed Coution HILL S Curves 速度注意 Sカーブ	↻	10:23	10:22	10:21
15.1	89.2	HIRAMIDAI PARK/平見台公園	WASTE ZONE	🗑️	10:24	10:23	10:22
15.1	89.2	-		🚫			
16.1	88.2	NISHIHIRAMI BUS STOP			10:26	10:25	10:24
16.9	87.4	TAJI ELEMENTARY SCHOOL/太地小学校		↵	10:27	10:26	10:25
17.8	86.5	MORIURA TUNNEL(SOUTH)/森浦トンネル(南口)	WASTE ZONE	🗑️	10:29	10:27	10:26
17.8	86.5	-		🚫			
18.6	85.7	THE STATION ON THE WAY[TAJI]/道の駅「たいじ」	Right Sharp Curve/右急カーブ	↻	10:30	10:28	10:27
20.3	84.0	Control Line (3Laps to go)		🏁	10:32	10:30	10:29
20.6	83.7	-	WASTE ZONE	🗑️	10:33	10:31	10:30
20.7	83.6	-		🚫			
21.6	82.7	POLICE BOX/駐在所	Left Curves/左カーブ	↵	10:34	10:32	10:31
22.2	82.1	FISHING PORT CONTACT OPEN SPACE/漁港ふれあい広場	Coution Dutch Danger Ahead 転落注意	↵	10:36	10:34	10:33
24.7	79.6	KAJITORIZAKI/梶取崎	Speed Coution HILL S Curves 速度注意 Sカーブ	↻	10:40	10:38	10:36
25.6	78.7	HIRAMIDAI PARK/平見台公園	WASTE ZONE	🗑️	10:41	10:39	10:37
25.6	78.7	-		🚫			
26.6	77.7	NISHIHIRAMI BUS STOP			10:42	10:40	10:38
27.4	76.9	TAJI ELEMENTARY SCHOOL/太地小学校		↵	10:43	10:41	10:39
28.3	76.0	MORIURA TUNNEL(SOUTH)/森浦トンネル(南口)	WASTE ZONE	🗑️	10:44	10:42	10:40
28.3	76.0	-		🚫			
29.1	75.2	THE STATION ON THE WAY[TAJI]/道の駅「たいじ」	Right Sharp Curve/右急カーブ	↻	10:46	10:43	10:41
30.8	73.5	Control Line (4Laps to go)			10:47	10:44	10:42
31.1	73.2	-	FEEDING ZONE WASTE ZONE	🍴🗑️	10:49	10:46	10:44

FROM START	TO FINISH	PASSING POINT	FEATURE	ESTIMATED TIME ARRIVAL			
				39.0	41.0	43.0	
31.2	73.1	-					
32.1	72.2	POLICE BOX/駐在所	Left Curves/左カーブ	↵	10:51	10:48	10:46
32.7	71.6	FISHING PORT CONTACT OPEN SPACE/漁港ふれあい広場	Coution Dutch Danger Ahead 転落注意	↵	10:53	10:50	10:48
35.2	69.1	KAJITORIZAKI/梶取崎	Speed Coution HILL S Curves 速度注意 Sカーブ	↻	10:56	10:53	10:51
36.1	68.2	HIRAMIDAI PARK/平見台公園	WASTE ZONE	🗑️	10:57	10:54	10:50
36.1	68.2	-		🚫			
37.1	67.2	NISHIHIRAMI BUS STOP			10:59	10:56	10:52
37.9	66.4	TAJI ELEMENTARY SCHOOL/太地小学校		↵	11:00	10:57	10:54
38.8	65.5	MORIURA TUNNEL(SOUTH)/森浦トンネル(南口)	WASTE ZONE	🗑️	11:01	10:58	10:56
38.8	65.5	-		🚫			
39.6	64.7	THE STATION ON THE WAY[TAJI]/道の駅「たいじ」	Right Sharp Curve/右急カーブ	↻	11:02	10:59	10:57
41.3	63.0	Control Line (5Laps to go)			11:04	11:01	10:59
41.6	62.7	-	FEEDING ZONE WASTE ZONE	🍴🗑️	11:05	11:02	11:00
41.7	62.6	-		🚫			
42.6	61.7	POLICE BOX/駐在所	Left Curves/左カーブ	↵	11:07	11:03	11:01
43.2	61.1	FISHING PORT CONTACT OPEN SPACE/漁港ふれあい広場	Coution Dutch Danger Ahead 転落注意	↵	11:09	11:05	11:03
45.7	58.6	KAJITORIZAKI/梶取崎	Speed Coution HILL S Curves 速度注意 Sカーブ	↻	11:12	11:08	11:05
46.6	57.7	HIRAMIDAI PARK/平見台公園	WASTE ZONE	🗑️	11:13	11:09	11:06
46.6	57.7	-		🚫			
47.6	56.7	NISHIHIRAMI BUS STOP			11:15	11:11	11:10
48.4	55.9	TAJI ELEMENTARY SCHOOL/太地小学校		↵	11:16	11:12	11:09
49.3	55.0	MORIURA TUNNEL(SOUTH)/森浦トンネル(南口)	WASTE ZONE	🗑️	11:17	11:13	11:10
49.3	55.0	-		🚫			
50.1	54.2	THE STATION ON THE WAY[TAJI]/道の駅「たいじ」	Right Sharp Curve/右急カーブ	↻	11:18	11:14	11:11
51.8	52.5	Control Line (6Laps to go)		🏁	11:21	11:17	11:14
52.1	52.2	-	FEEDING ZONE WASTE ZONE	🍴🗑️	11:22	11:18	11:15
52.1	52.2	-		🚫			
53.1	51.2	POLICE BOX/駐在所	Left Curves/左カーブ	↵	11:23	11:19	11:16
53.7	50.6	FISHING PORT CONTACT OPEN SPACE/漁港ふれあい広場	Coution Dutch Danger Ahead 転落注意	↵	11:25	11:21	11:18
56.2	48.1	KAJITORIZAKI/梶取崎	Speed Coution HILL S Curves 速度注意 Sカーブ	↻	11:28	11:24	11:21
57.1	47.2	HIRAMIDAI PARK/平見台公園	WASTE ZONE	🗑️	11:29	11:25	11:22
57.1	47.2	-		🚫			
58.1	46.2	NISHIHIRAMI BUS STOP			11:30	11:26	11:25
58.9	45.4	TAJI ELEMENTARY SCHOOL/太地小学校		↵	11:31	11:27	11:24
59.8	44.5	MORIURA TUNNEL(SOUTH)/森浦トンネル(南口)	WASTE ZONE	🗑️	11:33	11:29	11:25
59.8	44.5	-		🚫			
60.6	43.7	THE STATION ON THE WAY[TAJI]/道の駅「たいじ」	Right Sharp Curve/右急カーブ	↻	11:34	11:30	11:26
62.3	42.0	Control Line (7Laps to go)			11:36	11:32	11:28
62.6	41.7	-	FEEDING ZONE WASTE ZONE	🍴🗑️	11:37	11:33	11:29
62.7	41.6	-		🚫			

Schedule

スケジュール

FROM START	TO FINISH	PASSING POINT	FEATURE	ESTIMATED TIME ARRIVAL		
				39.0	41.0	43.0
63.7	40.6	POLICE BOX/駐在所	Left Curves/左カーブ	11:38	11:34	11:30
64.2	40.1	FISHING PORT CONTACT OPEN SPACE/漁港ふれあい広場	Coution Dutch Danger Ahead 転落注意	11:40	11:36	11:32
66.7	37.6	KAJITORIZAKI/梶取崎	Speed Coution HILL S Curves 速度注意 Sカーブ	11:44	11:39	11:35
67.6	36.7	HIRAMIDAI PARK/平見台公園	WASTE ZONE	11:45	11:40	11:36
67.6	36.7	—				
68.6	35.7	NISHIHIRAMI BUS STOP		11:47	11:42	11:37
69.4	34.9	TAIJI ELEMENTARY SCHOOL/太地小学校		11:48	11:43	11:38
70.3	34.0	MORIURA TUNNEL(SOUTH)/森浦トンネル(南口)	WASTE ZONE	11:49	11:44	11:40
70.3	34.0	—				
71.1	33.2	THE STATION ON THE WAY[TAIJI]/道の駅「たいじ」	Right Sharp Curve/右急カーブ	11:50	11:45	11:41
72.8	31.5	Control Line (8Laps to go)		11:52	11:48	11:43
73.1	31.2	—	FEEDING ZONE WASTE ZONE	11:53	11:49	11:44
73.2	31.1	—				
74.1	30.2	POLICE BOX/駐在所	Left Curves/左カーブ	11:54	11:50	11:45
74.7	29.6	FISHING PORT CONTACT OPEN SPACE/漁港ふれあい広場	Coution Dutch Danger Ahead 転落注意	11:56	11:52	11:47
77.2	27.1	KAJITORIZAKI/梶取崎	Speed Coution HILL S Curves 速度注意 Sカーブ	11:59	11:55	11:50
78.1	26.2	HIRAMIDAI PARK/平見台公園	WASTE ZONE	12:00	11:56	11:51
78.1	26.2	—				
79.1	25.2	NISHIHIRAMI BUS STOP		12:03	11:57	11:52
79.9	24.4	TAIJI ELEMENTARY SCHOOL/太地小学校		12:04	11:58	11:53
80.8	23.5	MORIURA TUNNEL(SOUTH)/森浦トンネル(南口)	WASTE ZONE	12:06	11:59	11:54
80.8	23.5	—				
81.6	22.7	THE STATION ON THE WAY[TAIJI]/道の駅「たいじ」	Right Sharp Curve/右急カーブ	12:07	12:00	11:55
83.3	21.0	Control Line (9Laps to go)		12:09	12:02	11:57
83.6	20.7	—	FEEDING ZONE WASTE ZONE	12:10	12:03	11:58
83.7	20.6	—				
84.6	19.7	POLICE BOX/駐在所	Left Curves/左カーブ	12:11	12:04	11:59
85.2	19.1	FISHING PORT CONTACT OPEN SPACE/漁港ふれあい広場	Coution Dutch Danger Ahead 転落注意	12:13	12:06	12:01
87.7	16.6	KAJITORIZAKI/梶取崎	Speed Coution HILL S Curves 速度注意 Sカーブ	12:17	12:10	12:04
88.6	15.7	HIRAMIDAI PARK/平見台公園	WASTE ZONE	12:18	12:11	12:05
88.6	15.7	—				
89.6	14.7	NISHIHIRAMI BUS STOP		12:19	12:12	12:06
90.4	13.9	TAIJI ELEMENTARY SCHOOL/太地小学校		12:20	12:13	12:07
91.3	13.0	MORIURA TUNNEL(SOUTH)/森浦トンネル(南口)	WASTE ZONE	12:22	12:15	12:09
91.3	13.0	—				
92.1	12.2	THE STATION ON THE WAY[TAIJI]/道の駅「たいじ」	Right Sharp Curve/右急カーブ	12:23	12:16	12:10
93.8	10.5	Control Line (10Laps to go)		12:25	12:18	12:12
95.1	9.2	POLICE BOX/駐在所	Left Curves/左カーブ	12:27	12:20	12:14
95.7	8.6	FISHING PORT CONTACT OPEN SPACE/漁港ふれあい広場	Coution Dutch Danger Ahead 転落注意	12:29	12:22	12:16
98.2	6.1	KAJITORIZAKI/梶取崎	Speed Coution HILL S Curves 速度注意 Sカーブ	12:22	12:25	12:19

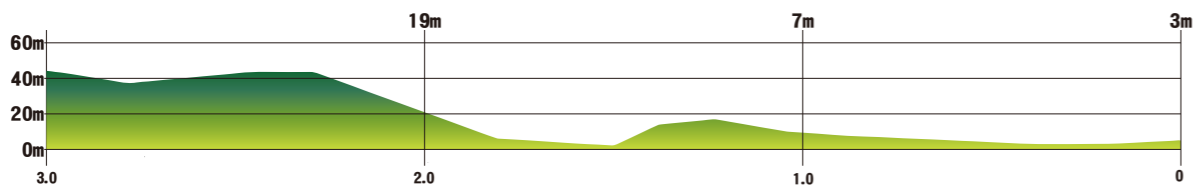
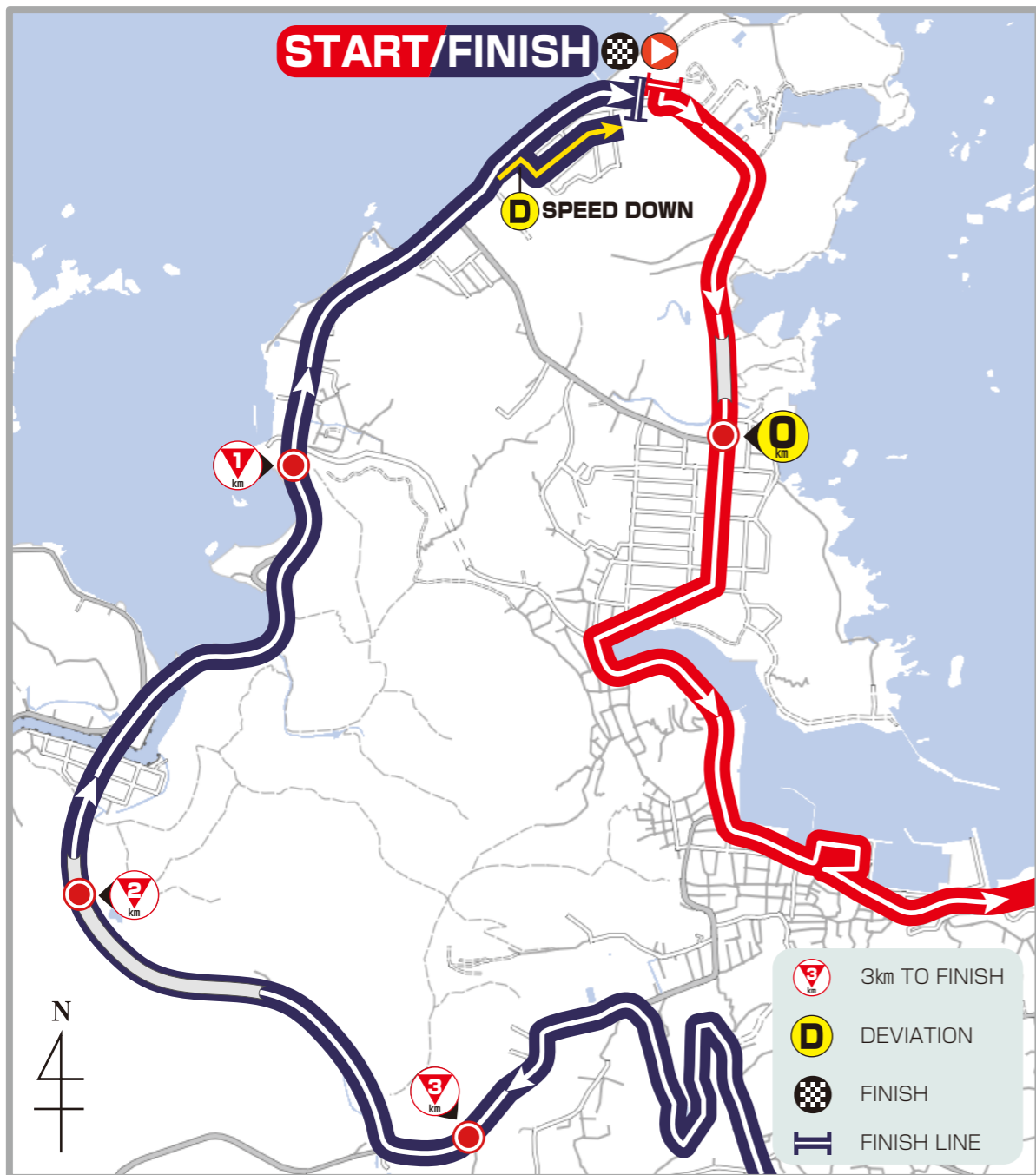
Schedule

スケジュール

FROM START	TO FINISH	PASSING POINT	FEATURE	ESTIMATED TIME ARRIVAL		
				39.0	41.0	43.0
99.1	5.2	HIRAMIDAI PARK/平見台公園	WASTE ZONE	12:23	12:26	12:20
99.1	5.2	—				
100.1	4.2	NISHIHIRAMI BUS STOP		12:34	12:28	12:21
100.9	3.4	TAIJI ELEMENTARY SCHOOL/太地小学校		12:35	12:29	12:22
101.8	2.5	MORIURA TUNNEL(SOUTH)/森浦トンネル(南口)	WASTE ZONE	12:36	12:30	12:23
101.8	2.5	—				
102.6	1.7	THE STATION ON THE WAY[TAIJI]/道の駅「たいじ」	Right Sharp Curve/右急カーブ	12:37	12:31	12:24
104.3	0.0	Control Line	FINISH	12:41	12:34	12:27

Start/Finish Location

スタート/フィニッシュ 場所



Start Layout

スタート レイアウト



Introduction

Stage.1
KOZAGAWA

Stage.2
KUMANOSANGAKU

Stage.3
TAJIHANTO

Regulation

Technical

Information

Introduction

Stage.1
KOZAGAWA

Stage.2
KUMANOSANGAKU

Stage.3
TAJIHANTO

Regulation

Technical

Information

Finish Layout

フィニッシュ レイアウト



Finish Time Table

フィニッシュ タイムテーブル

TIME	NOTE	PLACE
12:40 (expected time)	Finish	Whale Park
Immediately after Finish	Anti-Doping/Awards Ceremony	//

REGULATION



Specific Regulations

大会特別規則

Specific Regulations

大会特別規則

ARTICLE 1. Organization

(Executive Committee Chairman)
Mr. Yoshitoshi KADOGUCHI
NPO SPORTS PRODUCE Kumano
c/o KINAN Building 2F, 1-25, Ukijima, Shingu-city, Wakayama, JAPAN, 647-0014
TEL +81 735-23-9337 FAX +81 735-23-9348 e-mail tourde-k@rifnet.or.jp

(Race Director)
Joji OTANI

(Safety Manager)
Yukio SHIMOZAWA

(UCI President of the Commissaire Panel)
O'CALLAGHAN Karen

(Commissaires Panel)
Masashi FUJITA
Chiho IWASA

ARTICLE 2. Type of event

The TOUR DE KUMANO '24 is organized by NPO (Non Profit Organization) SPORTS PRODUCE KUMANO and Japan Cycling Federation under the regulations of the International Cycling Union. It is to take place from 10th May(Fri) to 12th May(Sun), 2024 over 3 stages, total distance is 388.7km.

The event is in UCI Asia Tour class 2.2 and, in accordance with article 2.10.031 of the UCI regulations; points will be awarded as follows for the UCI individual rankings:

- ・ 40, 30, 25, 20, 15, 10, 5 and 3, 3, 3points to the 10 first riders of the final general classification.
- ・ 7, 3 and 1 points to the 3 first riders of a stage
- ・ 1 point to the leader of the General Individual Classification per stage

ARTICLE 3. Participation and Invitation Conditions

The TOUR DE KUMANO '24 is open to UCI professional continental teams which belongs to the country, continental teams, national teams, regional team/club teams as per article 2.1.005 of the UCI regulations.

The number of riders per team is minimum 4 and maximum 6 as per article 2.2.003 of the UCI regulations.

The participating teams should meet the conditions stipulated in Article 2.1.005 of the UCI Regulations, and consist of invited teams, more than 5 from overseas and less than 24 domestic, recommended by the Japan Cycling Federation (JCF), affiliated party of JCF and organizer.

Teams selected to take part in this competition must consist of 6 competitors, a maximum of 3 substitutes, 3 team officials, and a maximum of 2 substitutes for team officials, and must register with the organizer at least 20 days in advance.

"Japanese(club)teams" recommended by the Japan Cycling Federation mean "teams consisting of 50% or more riders with Japanese nationality as of participation in the race." These teams must also be formed in accordance with the UCI Regulations. Riders with South Korean or North Korean nationalities who reside permanently in Japan may be regarded as being of Japanese nationality when calculating the aforementioned ratio.

Each team has to bear own travel expenses (such as airfare and railway fare) for the designated place of assembly and dispersion.

Participants should stay at accommodations designated by the organizer.

Entire amount of accommodation fees of 6 riders and 3 or fewer team officials from May 9th to May 12th(3 nights) for domestic teams will be covered by the organizer.

第1条. 主催者

(大会実行委員長)
NPO法人 SPORTS PRODUCE 熊野
代表者 角口 賀敏
〒647-0014 和歌山県新宮市浮島1番25号 キナンビル2F
TEL 0735-23-9337 FAX 0735-23-9348 e-mail tourde-k@rifnet.or.jp

(レースディレクター)
大谷 壤士

(セーフティーマネージャー)
下澤 友紀雄

(UCI審判長)
カレン カラハン

(コミッセルパネル)
藤田 将志
岩佐 千穂

第2条. 大会概要

この'24ツール・ド・熊野は、国際自転車競技連合（UCI）の規則の下に、NPO法人 SPORTS PRODUCE 熊野と（財）日本自転車競技連盟により開催される。大会期間は2024年5月10日（金）から5月12日（日）までの3日間、3つのステージを含む総距離338.7kmとする。

当大会はUCI アジア・ツアーのクラス 2.2 であり、UCI 規則第2.10.031条に従い、UCI 個人ランキングのために下記のポイントが付与される：

- ・ 40, 30, 25, 20, 15, 10, 5, 3, 3, 3ポイントが、最終総合順位上位10位の競技者に与えられる。
- ・ 7, 3および1 ポイントが、各ステージの上位3位の競技者に与えられる。
- ・ 1 ポイントが、各ステージ終了後の総合首位者に与えられる。

第3条. 参加および招待条件

この'24 ツール・ド・熊野には、UCI 規則第2.1.005 条に従い、その国に属するプロフェッショナルコンチネンタルチーム、コンチネンタルチーム、ナショナルチーム、地域／クラブ・チームが参加できる。各チームの競技者数は、UCI規則第2.2.003条に従い、最小4名最多6名である。

参加チームは、UCI規則第2.1.005条に適合した、国外より5チーム以上、および日本自転車競技連盟およびその加盟団体もしくは、主催者が推薦する24チーム以内の日本国籍チームの招待チームとする。

当競技に参加が認められたチームは、競技者6名、補欠競技者最多3名、チーム役員3名、チーム役員補欠最多2名で構成し、20日前までに主催者に登録しなければならない。

日本自転車競技連盟が推薦する日本国籍チームとは、競技参加時において構成競技者の50%以上が日本国籍を持つチームのことを言う。このチームもまた、UCI規則に適合した構成でなければならない。なお、日本に永住する韓国籍、朝鮮籍の競技者はこの比率計算にあたっては日本国籍に計上できる。

各チームは、競技者とチーム役員の指定集散地までの旅費（航空運賃および鉄道運賃等）を自身で負担する。

参加チームは主催者が指定する宿舎に宿泊するものとする。

各国内チームは5月9日から5月12日(3泊4日)までの競技者6名とチーム役員3名までの宿泊費を主催者が負担する。

Specific Regulations

大会特別規則

Entire amount of accommodation fees of 6 riders and 3 or fewer team officials from May 8th to May 13th(5 nights) for overseas teams will be covered by the organizer. Other than these periods, amount of accommodation fees and expenses of transfer shall be covered by team themselves. Overseas teams are recommended to arrive at Kansai International Airport(KIX)from7:00 to 15:00 on May 8th. In this case, the organizer will arrange the transportation from Airport to the venue. Other than this period, the organizer arranges accommodation and transportation by charge of the team.

ARTICLE 4. License Control

License control is opened from 15:00 to 15:45 on May 9th at TANKAKU Hall (Shingu City Cultural Complex) Body numbers/frame plates may be handed to license-holders representing the teams at the license control.

ARTICLE 5. Manager's Meeting

The team managers' meeting, organized in accordance with article 1.2.087of the UCI regulations, in the presence of the Members of the Commissaires Panel, is scheduled at 16:00 May 9th at TANKAKU Hall (Shingu City Cultural Complex).

ARTICLE 6. Radio Tour

Race information will be broadcast on the "Digital Convenience Radio 12CH". The organizer will provide a receiver that can receive orders in English from the Chief Commissaire Car to all vehicles accompanying the event. English and/or Japanese information on the competition will be transmitted from the Commissaire or the person in charge of the event to each vehicle through this radio circuit.

ARTICLE 7. Neutral service

Technical support will be handled by MAVIC JAPAN and SHIMANO. Neutral support will be managed by: two 4-wheeled vehicles and two 2-wheeled motorcycles.

ARTICLE 8. Information and Communiqué

Communiqués will be issued by Headquarters to transmit competition results, various information, and directions to team officials, press personnel and technical officials. After the closing of the Headquarters at finishing points, an information desk set up in the accommodation for Headquarters staff will provide such communiqués. The organizer will offer information on various situations of the competition at the Headquarters near finishing points. Press must follow the directions for coverage stipulated in the official program.

ARTICLE 9. Assembly at the Starting Area, Start of the Race

- (1) Assembly at the Starting Area
Team cars should assemble and wait at the designated places by 30 minutes before starting time.
- (2) Start of the Race
Ten minutes before starting time, official announcements will introduce riders who placed at the top of each classification in the previous stage. Riders should move from assembly point to starting line in the order announced. The period between the departure signal and the official start signal, which will be given by the commissaire in charge, will feature a short parade section.

Specific Regulations

大会特別規則

海外チームは5月8日から5月13日（5泊6日）までの競技者6名とチーム役員3名までの宿泊料を主催者が負担する。
この期間外の滞在費、移動交通費はチームの負担となる。
海外参加チームは5月8日の7:00から15:00までに関西国際空港に到着することを推奨され、この場合は空港から会場までの交通を主催者が手配する。
この期間外の場合は、主催者はチームの経費負担で滞在、移動を手配する。

第4条. ライセンスコントロール

ライセンスコントロールは5月9日15:00から15:45の間、丹鶴ホール（新宮市文化複合施設）で受付ける。ゼッケンはライセンスコントロール時にチームを代表するライセンス所有者に配布される。

第5条. 監督会議

チーム監督会議は、UCI 規則第1.2.087 条に従い、コミセール・パネル・メンバー出席の下に、5月9日16:00から丹鶴ホール（新宮市文化複合施設）で開催される。

第6条. ラジオ・ツール

レース情報は、デジタル簡易無線12CHの”ラジオ・ツール”により放送される。
競技に随行する車両のすべてに、チーフ・コミセール・カーからの英語による指示を受信することができるようなレシーバーを貸与する。
競技の情報はこの回線を通じてコミセールまたは情報担当者により、英語および/または日本語で各車両に伝えられる。

第7条. ニュートラルサービス

競技上の支援はマヴィックジャパンおよびシマノにより実施される。
共通機材支援は次により実施される：四輪2台と二輪2台の共通機材車。

第8条. 各種情報とコミュニケ

競技の結果と、各種情報、指示事項を、チーム役員、プレスおよび競技役員に伝達するためのコミュニケは、大会本部から発行する。
フィニッシュ地点の大会本部閉鎖後は、本部宿舍の案内デスクで対応する。
主催者はフィニッシュ地点の大会本部において競技進行状況の情報を提供する。
取材方法に関しては公式プログラムに示される取材要領に従わなければならない。

第9条. 招集・出発

- (1) 招集
チームカーはスタート時刻の30分前までに指定の場所に集合し、待機する。
- (2) 出発
スタート時刻10分前から前ステージの各順位首位者を紹介する通告に従い各競技者は召集ラインからスタート・ラインに移動する。

Specific Regulations

大会特別規則

Therefore, riders should ride slowly after the Commissaire's car.

- ・ 1st stage: 1.3km
- ・ 2nd stage: 1.4km
- ・ 3rd stage: 0.7km

There is a display of 0 km at the official starting point.

ARTICLE 10. Refreshments

- 1st stage :
In the designated zone (refer to attached course plan), the supplying refreshments/drinks is authorized on the second and third laps (last lap).
- 2nd stage :
Vehicles going to supplying zone shall comply with directions of the zone officials and move by motorcade before the traffic control. Vehicles shall park at designated area. Driving vehicles before the traffic control cancellation is forbidden.
The water/refreshment supply is available on 2nd, 3rd, and 4th laps (final lap) in a designated section from the left side of the runway after passing through the top of Senmaida and KOM1.
- 3rd stage :
In the designated zone (refer to attached course plan), the supplying refreshments/drinks is authorized from the fourth lap except the last lap.

ARTICLE 11. Closing of Finishing

Riders who are disqualified or abandon the race will be ruled out from all individual classifications, and may not take part in subsequent stages.

A rider, who are disqualified or abandon the race, after a commissaire checks his body number, shall remove his body number and leave from course immediately.

- 1st stage :
A rider who delayed 7 minutes from leading rider, at the control line and Sakura-no-Hiroba parking lot, Hirai Pass (COM), Ichimaiwa is eliminated from the race. Moreover, it considers as the same disposition on any place of the course.
- 2nd stage :
A rider, who delayed designated time below at the gateways from leading rider, is eliminated from the race. Moreover, it considers as the same disposition on any place of the course.

Gateway	Distance	Time of delay
1. Top of senmaida 1	22.7 k m	10 min.
2. Top of senmaida 2	39.9 k m	10 min.
3. Top of senmaida 3	57.1 k m	10 min.
4. Top of senmaida 4	74.3 k m	15 min.
5. Kanayama crossing	104.2 k m	15 min.

Specific Regulations

大会特別規則

出発の合図があった後、担当コミセールが正式スタートの合図をするまでの間はパレード区間であるので、先導する審判車両に従ってゆっくり走行する。

- ・ 第1ステージ：1.3km
- ・ 第2ステージ：1.4km
- ・ 第3ステージ：0.7km

正式スタート位置には0kmの標示がある。

第10条. 補給飲食料

- 第1ステージ :
指定した場所（別紙コース図参照）において2周回・3周回（最終回）で補給が行える。
- 第2ステージ :
補給地点に移動する車両は交通規制実施前に補給地点役員の指示に従い、隊列を組んで移動する。指定の駐車範囲に駐車する。
選手団通過後、交通規制解除前にコース上を移動する事は警察との交通規制条件を逸脱することになる。補給所は、千枚田頂点、KOM1通過後の走路左側から定められた区間で2周回・3周回・4周回（最終回）で行える。
- 第3ステージ :
指定した場所（別紙コース図参照）において4周回目から最終周回を除く周回で補給が行なえる。

第11条. ステージの終了

ステージにおいて、失格または棄権した競技者はすべての個人成績から除外され、以降のステージに参加することはできない。
競走を中止した選手はコミセールがボディ番号を確認した後ボディ番号を外し、直ちに走路から退去しなければならない。

- 第1ステージ :
コントロールラインとさくらの広場駐車場・平井峠（KOM）・一枚岩を先頭競技者が通過してから7分遅れの者は競走を中止させる。また、コース上においても同様な処置とする。
- 第2ステージ :
コース各所に設置された関門所を先頭競技者より所定の時間遅れた選手について、競走を中止させる。コース上においても同様な処置とする。

関門所	距離	タイムアウト
1. 千枚田頂点 1回目	22.7 k m	10 min.
2. 千枚田頂点 2回目	39.9 k m	10 min.
3. 千枚田頂点 3回目	57.1 k m	10 min.
4. 千枚田頂点 4回目	74.3 k m	15 min.
5. 金山交差点	104.2 k m	15 min.

Specific Regulations

大会特別規則

●3rd stage :

A rider who delayed 6 minutes from leading rider, at the starting/finishing line, the Hiramidai park and the Moriura tunnel entrance, is eliminated from the race.
Moreover, it considers as the same disposition on any place of the course.

ARTICLE 12. General time classifications

The general time classifications are determined in accordance with Art 2.6.014 -2.6.015 as below:

The times as recorded by the timekeeper-commissaires shall be entered in the general time classifications.

Bonuses are only taken into consideration for the individual general classification.

Where two or more riders make the same time in the general individual time placings, the fractions of a second registered during individual time trials (including the prologue) shall be added back into the total time to decide the order.

If the result is still tied or if there are no individual time trial stages the placings obtained in each stage shall be added and, as a last resort, the place obtained in the last stage ridden shall be taken into consideration.

The leader of the classification will wear a yellow jersey.

ARTICLE 13. Points Classification

A point classification is drawn up on sum of the points awarded in each of 1st, 3rd stages, and in the intermediate sprints of each stage.

Full stage intermediate sprint :

5, 3, and 1 points to the first 3 riders classified.

At the finish of the 1st and the 3rd stages:

25, 20, 16, 14, 12, 10, 9, 8, 7, 6, 5, 4, 3, 2 and 1 points to the first 15 riders classified.

The leader of the classification will wear a GREEN jersey.

In accordance with article 2.6.017 of the UCI regulations, in the event of a tie in the individual general classification of the point' s competition, the following criteria shall be applied until the tie is broken:

1. Number of stage wins
2. Number of wins in the intermediate sprints
3. Final individual general classification by time.

To receive the prizes for the general classification, each competitor must have completed the whole course of the race within the time limits set by the regulations.

ARTICLE 14. Mountains / Climbers' classification

A Mountains/Climbers' classification is to be contested over the 8 counting climbs for this classification. The following points are allocated for each category:

2nd category climbs(Top of Senmaida):

-1st	: 7points
-2nd	: 5points
-3rd	: 3points
-4th	: 1points

3rd category climbs(Hirai Pass・2nd stage finish):

-1st	: 5points
-2nd	: 3points
-3rd	: 2points
-4th	: 1points

●第3ステージにおいて：

コントロールラインと、平見台公園、森浦トンネル入口において先頭より6分遅れた選手は、競技を中止させる。

コース上においても同様な処置とする。

第12条． 個人総合時間順位

個人総合時間順位は、UCI 規則2.6.014 から2.6.015 により下記の通り決定される。

タイム・キーパー・コミセールが記録したタイムを、ボーナスとペナルティを加減して総合時間順位に算入する。

ボーナスは個人総合順位にのみ算入する。

複数の競技者が、個人総合時間順位において同タイムとなった場合、個人タイム・トライアル(プロローグを含む)において記録した時間の小数部分を総合時間に加えて順位を決定する。

それでも同タイムとなる場合あるいは個人タイム・トライアルのステージがない場合は、各ステージにおける順位数を合計して比較し、最終的には、最後のステージにおける順位により決定する。

この順位の首位者は黄色のジャージを着用する。

第13条． ポイント順位

ポイント順位は、第1、第3ステージのフィニッシュおよび、各ステージの中間スプリントで与えられるポイントを合算して競われる。

フル・ステージの中間スプリント:

5, 3 および1ポイントを上位3着に与える。

第1および第3ステージのフィニッシュ:

25, 20, 16, 14, 12, 10, 9, 8, 7, 6, 5, 4, 3, 2 および1ポイントを上位15着に与える。

この順位の首位者は緑色のジャージを着用する。

UCI 規則第2.6.017条に従い、個人総合ポイント順位において同点の場合、下記の基準を順位差ができるまで適用する：

1. ステージの勝利数
2. 中間スプリントの勝利数
3. 個人総合時間最終順位

総合順位を得るためには、各競技者は大会の全コースを規則に定められる制限時間内に完走しなければならない。

第14条． 山岳賞順位

山岳賞順位は、この順位のための8箇所の対象登坂で競われる。

各カテゴリにおいて、下記のポイントが配分される：

第2カテゴリの登坂(千枚田頂上):

-1着	: 7ポイント
-2着	: 5ポイント
-3着	: 3ポイント
-4着	: 1ポイント

第3カテゴリの登坂(平井峠・第2ステージフィニッシュ):

-1着	: 5ポイント
-2着	: 3ポイント
-3着	: 2ポイント
-4着	: 1ポイント

Specific Regulations

大会特別規則

A general classification will be drawn up by totalling the points scored on all of the climbs counting for the Mountains/Climbers' classification. The leader of the classification will wear a RED jersey.

In accordance with article 2.6.017 of the UCI regulations, in the event of a tie in the individual general classification of the Mountains/Climbers' competition, the following criteria shall be applied until the tie is broken:

1. Number of first places in the highest category climbs
2. Number of first places on climbs in the next highest category and so on
3. Final individual general classification by time.

To receive the prizes for the general classification, each competitor must have completed the whole course of the race within the time limits set by the regulations.

ARTICLE 15. Team Classification

In accordance with in article 2.6.016 of the UCI regulations, the team classification for the day shall be calculated on the basis of the sum of the three best individual times from each team. In the event of a tie, the teams are separated by the sum of the places acquired by their three best-placed riders on the stage.

In the event that the position is still tied, the teams are separated by the placing of their best-placed rider for the stage.

The team general classification shall be calculated on the basis of the sum of the three best individual times from each team in each stage ridden.

In the event of a tie, the following criteria shall be applied in order until the teams are separated:

1. Number of first places in the daily team classifications
2. Number of second places in the daily team classifications

Etc.

In the event that the position is still tied, the teams are separated by the placing of their best-placed rider in the individual general classification.

Any team reduced to less than three riders shall be eliminated from the team general classification.

ARTICLE 16. U23 classification

U23 classification is restricted to riders born since the 1 January 2002.

ARTICLE 17. Time bonuses

Time bonuses (applied only to the individual general classification as article 2.6.019) are awarded for the following stages:

1st, 2nd, 3rd stage:

They are awarded for intermediate sprints and the stage finish. The time bonuses awarded are as follows:

- 1) For each intermediate sprint, 3, 2 and 1 seconds are awarded to the 3 first riders classified respectively.
- 2) At the finishes of 1st, 3rd stages, 10, 6 and 4 seconds are awarded to the first 3 riders classified respectively.

ARTICLE 18. Summit finishes

For the purposes of the application of article 2.6.029 of the UCI regulations, some stage finishes are remarked as below:

The second stage is declared a hilltop finish and 2.6.027 is not applicable.

The application of rule 2.6.027 may be utilized for the finish of Stages 1 and 3.

ARTICLE 19. Prize list and special primes

Prizes will be presented according to the UCI Financial Obligations 2023(on the attached sheet). The local prize will also be presented during the Closing Ceremony.

For riders who are confirmed positive to anti-doping inspections and excluded from the competition, prizes for stages after the one where the positive inspection was conducted will not be presented.

Specific Regulations

大会特別規則

総合順位は、山岳賞のための全対象登坂の得点を合計して作成される。この順位の首位者は赤色のジャージを着用する。

UCI 規則第2.6.017条に従い、個人総合山岳賞順位において同点の場合、下記の基準を順位差ができるまで適用する：

1. 最高カテゴリーの登坂における1位数
2. 次位カテゴリーの登坂における1位数、以下同様
3. 個人総合時間最終順位

総合順位を得るためには、各競技者は大会の全コースを規則に定められる制限時間内に完走しなければならない。

第15条. チーム順位

UCI 規則第2.6.016 条に従い、日毎チーム順位は各チーム上位3人の個人時間合計を基に計算する。

同タイムの場合、そのステージにおいて各チーム上位3人が獲得した順位数合計により区分けする。

それでも同位の場合、そのステージにおけるチーム内最上位の競技者の順位により区分けする。

チーム総合順位は、各ステージにおける各チーム上位3人の個人時間合計を基に計算する。

同順位の場合、下記の基準を順位差ができるまで適用する：

1. 日毎チーム順位における1位数
2. 日毎チーム順位における2位数

以下同様

なお順位に差ができない場合、個人総合順位において各チーム内最上位者の順位により区分けする。

人数が3人より少なくなったチームは、チーム総合順位から除外される。

第16条. U23クラス

U23競技者順位は、2002年1月1日以降に生まれた競技者に制限される。

第17条. タイム・ボーナス

タイム・ボーナス（UCI規則2.6.019に従い、個人総合順位のみ適用される）は、下記のステージに与えられる：

第1、第2、第3ステージ

ボーナスは、中間スプリントとステージのフィニッシュで与えられる。

タイム・ボーナスは下記のように与えられる：

- 1) 各中間スプリントにおいて、3-2-1秒を上位3競技者に与える。
- 2) 第1、第3ステージのフィニッシュにおいて、10-6-4 秒を上位3競技者に与える。

第18条. 頂上におけるフィニッシュ

UCI規則第2.6.027条の適用について、下記ステージのフィニッシュについて短述する：

登坂フィニッシュのステージがある(第2ステージ)。

UCI規則第2.6.027条においては、第1・3ステージに適用する。

第19条. 賞および特別賞

2023 UCI 財務規則に従い賞を用意する、また閉会式において地元賞を贈る。なお、アンチドーピング検査で陽性となり、競技から除外された競技者に対しては、同検査の行われたステージ以降の賞を授与しない。最終日の閉会式終了後、各チームは大会本部に賞を受領に来ること。

Specific Regulations

大会特別規則

ARTICLE 20. Anti-doping tests

The UCI Anti-doping regulations are entirely applicable to the event.
In Japan, there is a law on promotion of anti-doping activities in sports (enforced on October 1, 2018).

ARTICLE 21. Official Ceremony

Riders at the top of each classification are obligated to wear a Leader Jersey which indicates his placement.
The official awards ceremony will be held right after each stage.
The final awards ceremony will be held in closing ceremony at Taiji Town, May 12, attended by officials and riders concerned.
The following must attend the official ceremony at the end of each stages :
At the each stage; the first 3 riders and the leader of the general time classification and point's classification and Mountains/Climbers' classification and leader of U23 classification.

ARTICLE 22. Safety

Riders who have dropped a certain time behind the leading rider and are ordered to stop the race by the rear gate vehicle must promptly do so and board the sag-wagon.
Police vehicles will accompany the motorcade for the safety of the event.
<Priority of vehicles for emergency service>
Emergency vehicles, such as police cars, fire engines and ambulances, have the right of way. Therefore, participants should draw to the left side and proceed slowly and with caution when such vehicles approach.

ARTICLE 23. Penalties

The UCI penalty scale is the only one applicable.

ARTICLE 24. Cycling and the Environment

In accordance with article 2.2.025 of the UCI regulations,
Riders may not jettison food, bonk-bags, feeding bottles, clothes, etc. outside of the litter zones provided by the organiser.
The rider must safely and exclusively deposit their waste on the sides of the road in the litter zones provided by the organiser. Riders may not jettison anything on the roadway itself.
Riders may also dispose of bottles and clothing to team cars or organisation vehicles or with the team staff in charge of riders' feeding.

Specific Regulations

大会特別規則

第20条 アンチドーピング検査

UCIアンチドーピング規定は、この大会に適用される。
日本においてスポーツにおけるドーピングの防止活動の推進に関する法律(平成30年10月1日施行)が存在する。

第21条 公式式典

各部門の首位の競技者には、それを示すリーダー・ジャージを着用することを義務付ける。
各ステージ終了後ただちに表彰式を行う。
なお、最終表彰式は閉会式において、役員、競技者、関係者が参加して5月12日に太地町で行う。
下記の者は各ステージ終了後の公式式典に出席しなければならない：
各ステージにおける上位3位までと総合時間順位首位者、個人総合ポイント賞、個人総合山岳賞、首位者U23賞の首位者。

第22条 安全走行

先頭競技者より一定時間遅れて「後方関門車」により競走を中止された者は、速やかに後続の収容車に乗らなければならない。
キャラバン(隊列)には、競技会の安全を図るため、警察の車両が随行する。
<緊急自動車の優先>
警察パトカー、消防車、救急車などの緊急自動車の通行は競技に優先する。
したがって、緊急自動車 came 来た場合には、左側に寄って最徐行し、緊急自動車の進行を妨げないこと。

第23条 ペナルティ

UCIペナルティ規定のみが適用される。

第24条 競技と環境

UCI規則第2.2.025条に従い、競技者は、主催者が提供するごみ捨てゾーン以外で、食べ物やバッグや水筒や衣類等を投げ捨ててはならない。
競技者は主催者が提供するごみ捨てゾーン内の路側に限って廃棄物を安全に置いて廃棄しなければならない。
競技者は道路自体の上になにも投げ捨ててはならない。
競技者はボトルや衣服を チーム・カーまたは大会運営車両や競技者への補給を担当するチーム・スタッフに渡して処分することもできる。

Course Data

コースデータ

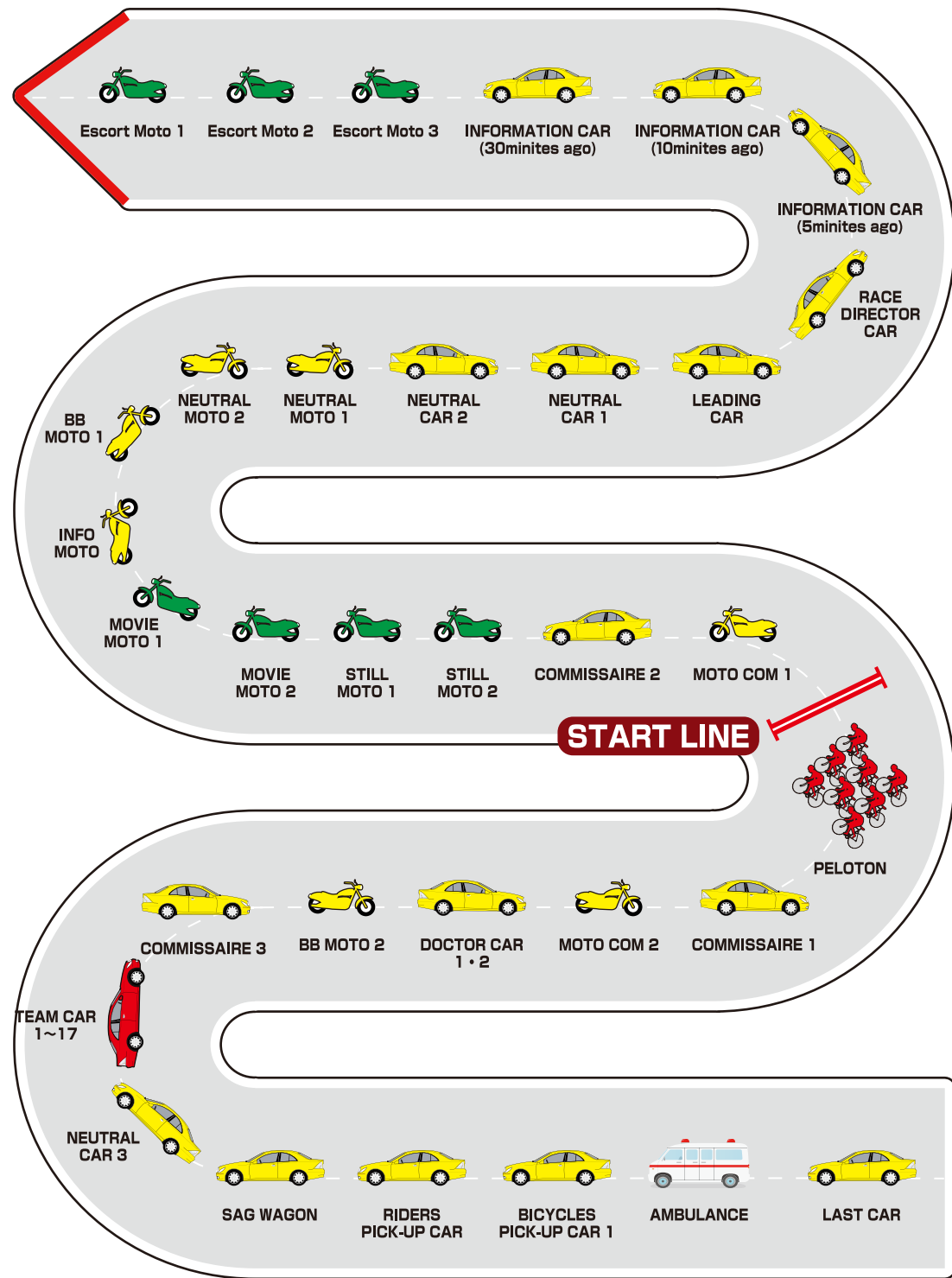
		1st Stage			2nd Stage				3rd Stage		Total
Start Place		KOZAGAWA-CHO			KUMANO-CITY				TAIJI-CHO		
Race Start		9:30			10:00				10:00		
Neutral Distance		1.3km			1.4km				0.7km		
Stage Distance		126.6km (141.5km+42.6km×2laps)			107.7km (18.5km+17.2km×4laps+20.4km)				104.3km (9.8km+10.5km×9laps)		338.6km
Finish Place		KOZAGAWA-CHO			KUMANO-CITY				TAIJI-CHO		
Feeding	Distance	41.7km	84.3km	40.8km	58.0km	75.2km	31.1km to 83.6km/6times				
	Place	MITOGAWA Bridge	MITOGAWA Bridge	KIWA-Town MARUYAMA	KIWA-Town MARUYAMA	KIWA-Town MARUYAMA	After Control Line				
Sprint Point	Distance	37.6km	80.2km	6.9km			8laps to go 20.3km	5laps to go 51.8km		5	
	Place	ICHIMAIWA	ICHIMAIWA	KAMISHINDEN Bus Stop			Control Line	Control Line			
Mountains Pont	Category	#1:CAT3	#2:CAT3	#3:CAT3	#1:CAT2	#2:CAT2	#3:CAT2	#4:CAT2	-		
	Distance	12.8km	55.4km	98.0km	22.7km	39.9km	57.1km	74.3km	-	7	
	Place	HIRAI Pass	HIRAI Pass	HIRAI Pass	Top of SENMAIDA	Top of SENMAIDA	Top of SENMAIDA	Top of SENMAIDA	-		

TECHNICAL



Order of Race Convoy

基本車列



Accreditation Card

IDカード



Introduction

Stage.1
KOZAGAWA

Stage.2
KUMANOSANGAKU

Stage.3
TAJIHANTO

Regulation

Technical

Information

Introduction

Stage.1
KOZAGAWA

Stage.2
KUMANOSANGAKU


Stage.3
TAJIHANTO

Regulation




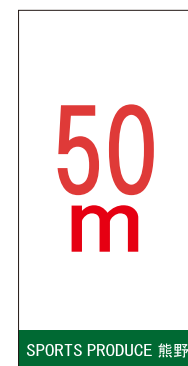
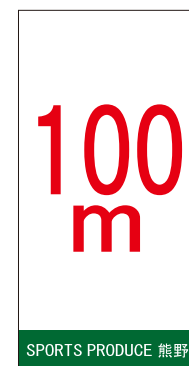
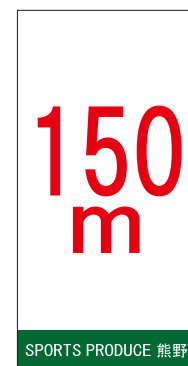

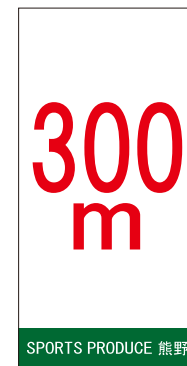
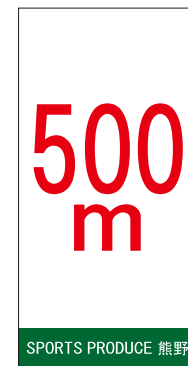

Technical

Information

Technical Arrow & Signage 競技看板



Technical Arrow & Signage 競技看板



Introduction

Stage.1
KOZAGAWA

Stage.2
KUMANOSANGAKU

Stage.3
TAJIHANTO

Regulation

Technical

Information

Introduction

Stage.1
KOZAGAWA

Stage.2
KUMANOSANGAKU

Stage.3
TAJIHANTO

Regulation

Technical

Information



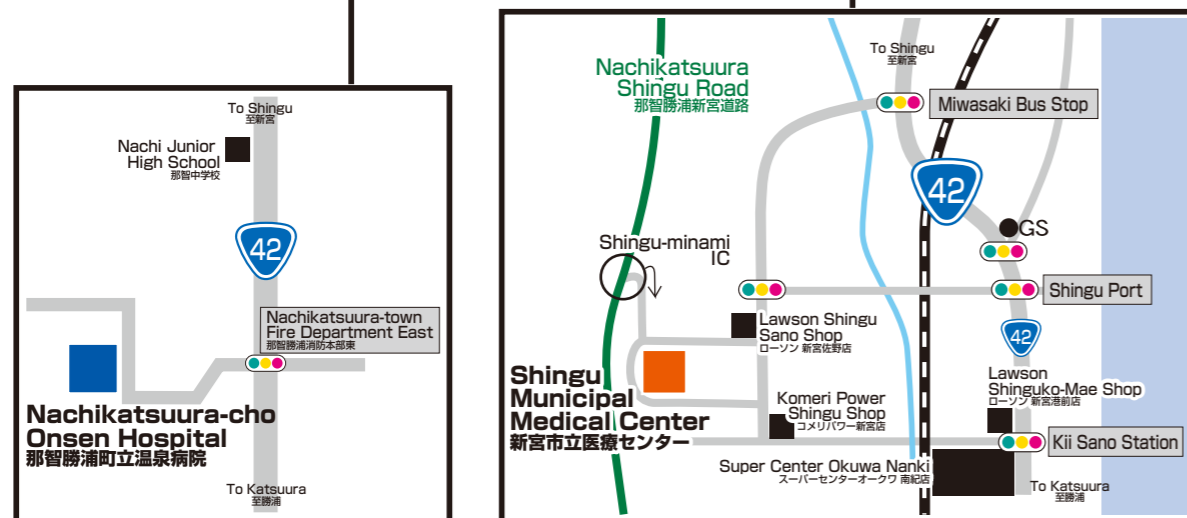
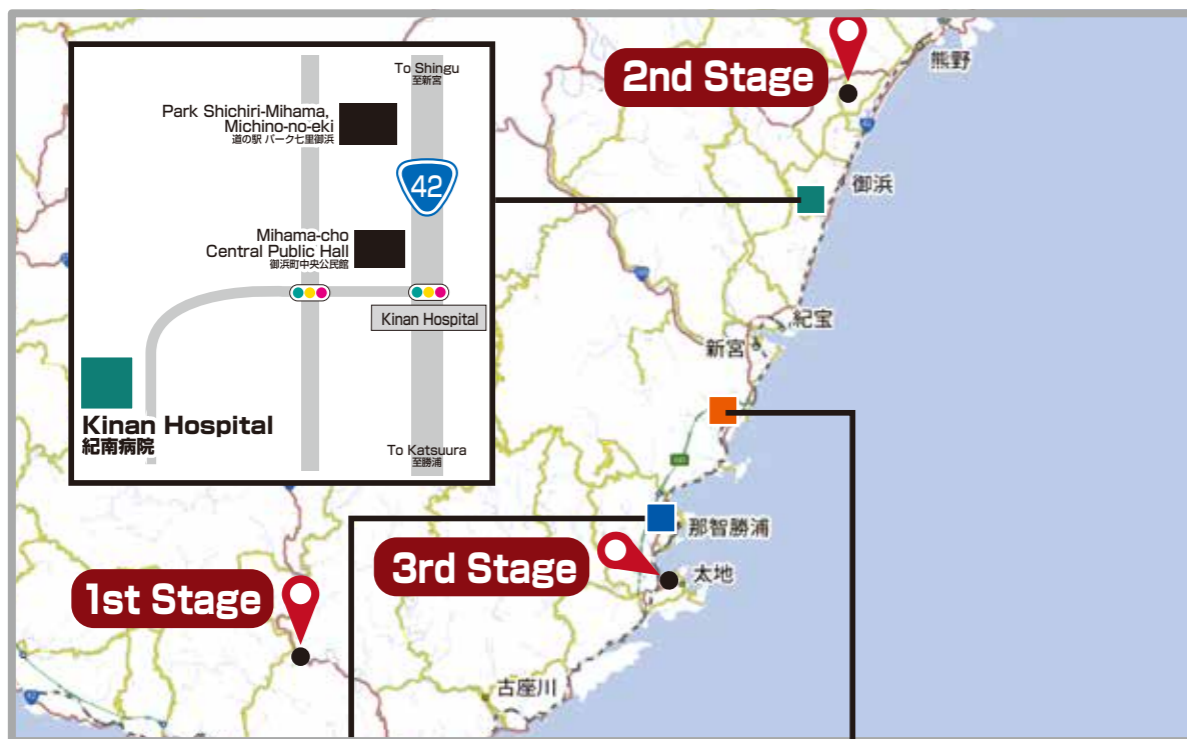
INFORMATION



Hospital List

医療施設一覧

Name of Hospital	Address	Tel
 Shingu Municipal Medical Center 新宮市立医療センター	18-7 Hachibuse, Shingu-city, Wakayama./ 和歌山県新宮市鉢伏 18-7	+81 735 31 3333
 Kinan Hospital 紀南病院	4750 Atawa, Mihama, Minamimuro-gun, Mie./ 三重県南牟婁郡御浜町阿田和 4750	+81 597 92 1333
 Nachikatsuura Town Onsen Hospital 那智勝浦町立温泉病院	1185-4 Tenma, Nachikatsuura, Higashimuro-gun, Wakayama./ 和歌山県東牟婁郡那智勝浦町天満 1185-4	+81 735 521055



Accommodation List

宿泊一覧

Hotel	Address	Group
1st Stage KOZAGAWA SEIRYU CIRCUIT COURSE / 第1ステージ 古座川流周回コース 5/9 IN → 5/10 OUT		
Shingu UI Hotel 新宮ユーアイホテル	3-12 Inosawa, Shingu-city, Wakayama. 和歌山県新宮市井の沢3-12 tel : 0735-22-6611	Teams / Commissaires チーム 競技役員
Sunshine Hotel サンシャインホテル	9-13, Inosawa, Shingu-city, Wakayama. 和歌山県新宮市井の沢9-13 tel : 0735-23-2580	Teams チーム
Station Hotel Shingu ステーションホテル新宮	2 Chome-1-31 Jofuku, Shingu-city, Wakayama. 和歌山県新宮市徐福2-1-31 tel : 0735-21-2200	Teams チーム
Hotel New Palace ホテルニューパレス	7683-18 Shingu, Shingu-city, Wakayama. 和歌山県新宮市新宮7683-18 tel : 0735-23-9900	Commissaires / Neutral Service 競技役員 ニュートラル
Gran Hotel グランホテル	2-3-17, Midorigaoka, Shingu-city, Wakayama. 和歌山県新宮市緑ヶ丘2-3-17 tel : 0735-22-8588	Teams / Commissaires チーム 競技役員
Shingu Central Hotel 新宮セントラルホテル	1-12-19 Hashimoto, Shingu-city, Wakayama. 和歌山県新宮市橋本1-12-19 tel : 0735-23-2000	Teams チーム
Pals In Katsuura パルスイン勝浦	441-38 Tenma, Nachikatsuura-cho, Higashimuro-gun, Wakayama. 和歌山県東牟婁郡那智勝浦町天満441-38 tel : 0735-52-6588	Teams チーム
Isananoyado Hakugei いざなの宿 白鯨	2973-4 Taiji, Taiji-cho, Higashimuro-gun, Wakayama. 和歌山県東牟婁郡太地町太地2973-4 tel : 0735-59-2323	Teams チーム
2nd Stage KUMANO SANGAKU COURSE / 第2ステージ 熊野山岳コース 5/10 IN → 5/11 OUT		
Shingu UI Hotel 新宮ユーアイホテル	3-12 Inosawa, Shingu-city, Wakayama. 和歌山県新宮市井の沢3-12 tel : 0735-22-6611	Teams / Commissaires チーム 競技役員
Station Hotel Shingu ステーションホテル新宮	2 Chome-1-31 Jofuku, Shingu-city, Wakayama. 和歌山県新宮市徐福2-1-31 tel : 0735-21-2200	Teams チーム
Hotel New Palace ホテルニューパレス	7683-18 Shingu, Shingu-city, Wakayama. 和歌山県新宮市新宮7683-18 tel : 0735-23-9900	Commissaires / Neutral Service 競技役員 ニュートラル
Gran Hotel グランホテル	2-3-17, Midorigaoka, Shingu-city, Wakayama. 和歌山県新宮市緑ヶ丘2-3-17 tel : 0735-22-8588	Teams / Commissaires チーム 競技役員
Pals In Katsuura パルスイン勝浦	441-38 Tenma, Nachikatsuura-cho, Higashimuro-gun, Wakayama. 和歌山県東牟婁郡那智勝浦町天満441-38 tel : 0735-52-6588	Teams チーム
Business Hotel Nami ビジネスホテルなみ	772-1 Odomari-cho, Kumano-city, Mie. 三重県熊野市大泊町772-1 tel : 0597-88-1800	Teams チーム
Business Hotel Miharashitei ビジネスホテルみはらし亭	555-4 Ido-cho, Kumano-city, Mie. 三重県熊野市井戸町555-4 tel : 0597-89-1211	Teams チーム
Kinansou 紀南荘	614-3 Ido-cho, Kumano-city, Mie. 三重県熊野市井戸町614-3 tel : 0597-85-2010	Teams チーム
Business Hotel Shichirigahama ビジネスホテル七里ヶ浜	5070 Arima-cho, Kumano-city, Mie. 三重県熊野市有馬町5070 tel : 0597-89-1711	Teams チーム
3rd Stage TAIJI CIRCUIT COURSE / 第3ステージ 太地半島周回コース 5/11 IN → 5/12 OUT		
Shingu UI Hotel 新宮ユーアイホテル	3-12 Inosawa, Shingu-city, Wakayama. 和歌山県新宮市井の沢3-12 tel : 0735-22-6611	Teams / Commissaires チーム 競技役員
Sunshine Hotel サンシャインホテル	9-13, Inosawa, Shingu-city, Wakayama. 和歌山県新宮市井の沢9-13 tel : 0735-23-2580	Teams チーム
Station Hotel Shingu ステーションホテル新宮	2 Chome-1-31 Jofuku, Shingu-city, Wakayama. 和歌山県新宮市徐福2-1-31 tel : 0735-21-2200	Teams チーム
Hotel New Palace ホテルニューパレス	7683-18 Shingu, Shingu-city, Wakayama. 和歌山県新宮市新宮7683-18 tel : 0735-23-9900	Commissaires / Neutral Service 競技役員 ニュートラル
Gran Hotel グランホテル	2-3-17, Midorigaoka, Shingu-city, Wakayama. 和歌山県新宮市緑ヶ丘2-3-17 tel : 0735-22-8588	Teams / Commissaires チーム 競技役員
Shingu Central Hotel 新宮セントラルホテル	1-12-19 Hashimoto, Shingu-city, Wakayama. 和歌山県新宮市橋本1-12-19 tel : 0735-23-2000	Teams チーム
Pals In Katsuura パルスイン勝浦	441-38 Tenma, Nachikatsuura-cho, Higashimuro-gun, Wakayama. 和歌山県東牟婁郡那智勝浦町天満441-38 tel : 0735-52-6588	Teams チーム
Rentaka 660 レンタカー660	3-7-1 Asahi, Nachikatsuura-cho, Higashimuro-gun, Wakayama. 和歌山県東牟婁郡那智勝浦町朝日3-7-1 tel : 0735-52-0171	Teams チーム
Isananoyado Hakugei いざなの宿 白鯨	2973-4 Taiji, Taiji-cho, Higashimuro-gun, Wakayama. 和歌山県東牟婁郡太地町太地2973-4 tel : 0735-59-2323	Teams チーム

Introduction

Stage.1
KOZAGAWA

Stage.2
KUMANOSANGAKU

Stage.3
TAIJIHANTO

Regulation

Technical

Information

Introduction

Stage.1
KOZAGAWA

Stage.2
KUMANOSANGAKU

Stage.3
TAIJIHANTO

Regulation

Technical

Information