

5 / 10

1st stage

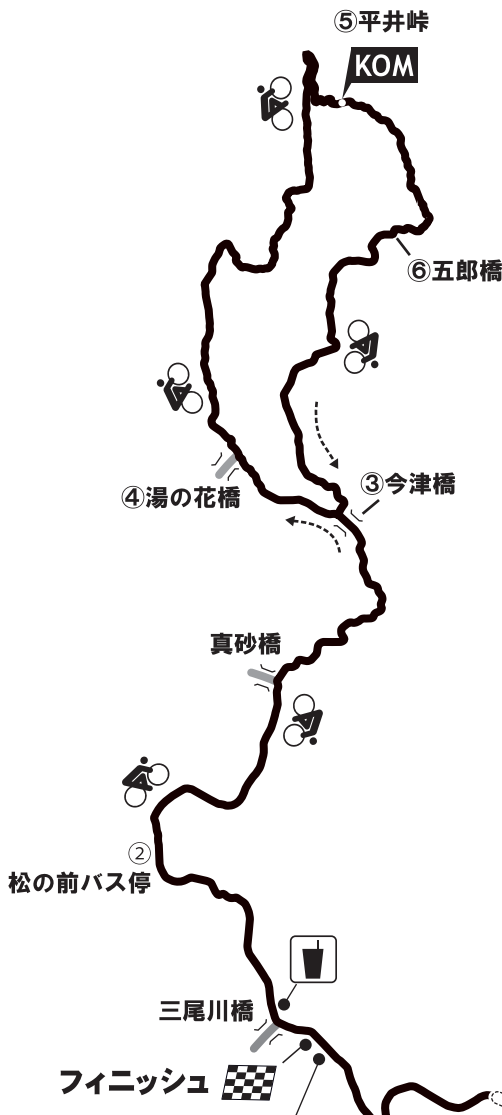
(金曜日)

古座川清流周回コース

◆UCI国際ステージレース 126.7 km


(41.5km + 42.6km + 42.6km)
+パレード 1.3km

9:30 スタート



レース終了後
もち投げを
行います。
(13:00~13:30頃)

当日は、これらの看板・方式標識にご注意ください。
また、現場では立哨員の指示に従って頂くよう
ご協力お願い致します。

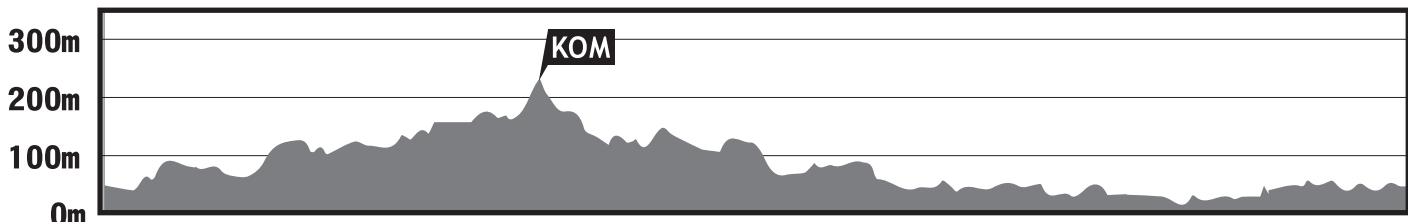
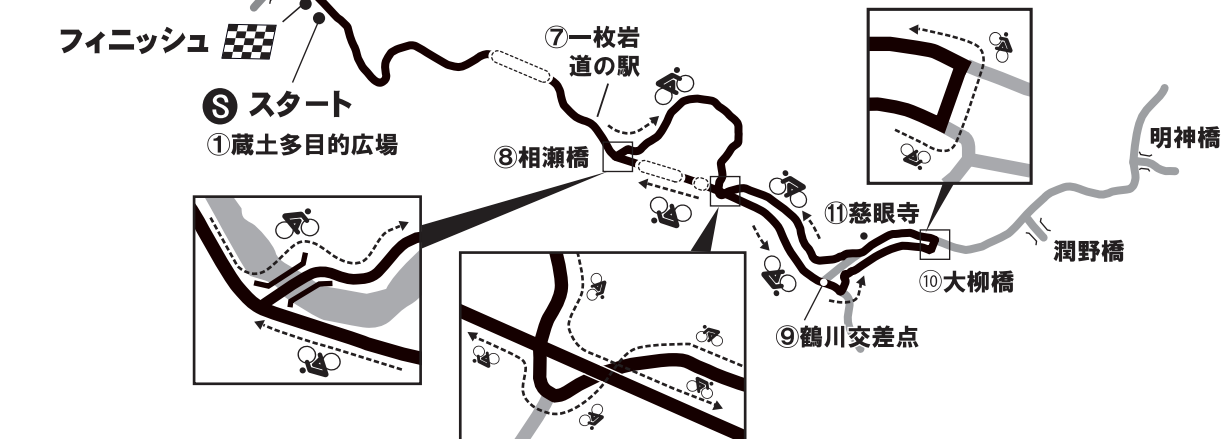


■規制区間と予定時刻

区間	時間
県道38号線 国道371号線 町道	9:00~13:30

■コースルート

蔵土多目的広場(スタート)~松の前バス停~今津橋~湯の花橋~平井峠~
五郎橋~今津橋~松の前バス停~蔵土多目的広場~一枚岩~相瀬橋~鶴川交差点~
大柳橋~慈眼寺~相瀬橋~一枚岩~蔵土多目的広場100m先(フィニッシュ)
※コースルートを3周します。



- ① 蔵土多目的広場
- ⑦ 一枚岩
- ⑧ 相瀬橋
- ⑪ 慈眼寺
- ⑩ 大柳橋
- ⑨ 鶴川交差点
- ⑧ 相瀬橋
- ⑦ 一枚岩
- ② 松の前バス停
- ① 蔵土グラウンド
- ③ 今津橋(西口)
- ⑥ 五郎橋バス停
- ⑤ 平井峠
- ④ 湯ノ花橋
- ③ 今津橋(西口)
- ② 松の前バス停
- ① 蔵土多目的広場